



Karlovačka županija
Općina Žakanje

PROSTORNI PLAN UREĐENJA OPĆINE ŽAKANJE sa smanjenim sadržajem

II. IZMJENE I DOPUNE

PRIJEDLOG PLANA



JAVNA USTANOVA ZAVOD ZA PROSTORNO
UREĐENJE KARLOVAČKE ŽUPANIJE

Karlovac, prosinac 2018.

Županija:

Karlovačka županija

Jedinica lokalne samouprave:

Općina Žakanje

Naziv prostornog plana:

PROSTORNI PLAN UREĐENJA OPĆINE ŽAKANJE - II. IZMJENE I DOPUNE

NOSITELJ IZRADE PLANA:

Općina Žakanje
Žakanje58
47 276 ŽAKANJE

Načelnik:

Danijel Jurkaš

Koordinacija u ime nositelja izrade Plana:

Jedinstveni upravni odjel
Anita Srbelj - Dehlić, dipl. oec.

STRUČNI IZRAĐIVAČ PLANA:

JU Zavod za prostorno uređenje Karlovačke županije
J. Haulika 1,
47 000 KARLOVAC

Ravnatelj:

Mario Kečkeš, dipl.ing.arh.

Koordinator plana (odgovorni voditelj):

Vlatka Borota, dipl.ing.arh.

Stručni tim u izradi Plana:

Mario Kečkeš, dipl.ing.arh.
Vlatka Borota, dipl.ing.arh.
Marinko Maradin dipl.ing.arh.
Boris Simić, dipl.ing.građ.
Zlatko Cindrić, dipl.ing.biol. s ekol

PROSTORNI PLAN UREĐENJA OPĆINE ŽAKANJE
II. IZMJENE I DOPUNE

PROSTORNI PLAN UREĐENJA OPĆINE ŽAKANJE
II. IZMJENE I DOPUNE

Naziv prostornog plana:

OPĆINA ŽAKANJE
PROSTORNI PLAN UREĐENJA OPĆINE
II. IZMJENE I DOPUNE

Broj evidencije plana: XX	Datoteka: Žakanje / PPUO_II izmjene i dopune
Odluka predstavničkog tijela o izradi plana: Službeni glasnik općine Žakanje 02/18, 03/18	Odluka predstavničkog tijela o donošenju plana:
Javna rasprava (datum objave):	Javna rasprava održana:
Pečat tijela odgovornog za provođenje javne rasprave: M.P.	Odgovorna osoba za provođenje javne rasprave: Anita Srbelj - Dehlić, dipl. oec. vlastoručni potpis
Pravna osoba koja je izradila plan: JU Zavod za prostorno uređenje Karlovačke županije, Haulikova 1, Karlovac	
Pečat pravne osobe koja je izradila plan: M.P.	Odgovorna osoba: Mario Kečkeš, dipl.ing.arh vlastoručni potpis
Odgovorni voditelj izrade nacrtu prijedloga plana: Vlatka Borota, dipl.ing.arh.	
Stručni tim u izradi plana: Mario Kečkeš, dipl.ing.arh. Vlatka Borota, dipl.ing.arh. Marinko Maradin, dipl.ing.arh. Boris Simić, dipl.ing.građ. Zlatko Cindrić, dipl.ing.biol. s ekol.	
Pečat predstavničkog tijela: M.P.	Načelnik: Danijel Jurkaš vlastoručni potpis
Istovjetnost ovog prostornog plana s izvornikom ovjerava: vlastoručni potpis	Pečat nadležnog tijela: M.P.

PROSTORNI PLAN UREĐENJA OPĆINE ŽAKANJE
II. IZMJENE I DOPUNE

Sadržaj:

Izvod iz Sudskog registra
Suglasnost MGIPU za obavljanje svih stručnih poslova prostornog uređenja
Rješenje o upisu u Imenik ovlaštenih arhitekata urbanista
Rješenje o imenovanju odgovornog voditelja izrade Nacrta prijedloga
Izjava odgovornog voditelja izrade Nacrta prijedloga

A.	TEKSTUALNI DIO	8
A.I.	ODREDBE ZA PROVEDBU	10
B.	GRAFIČKI DIO	26
C.	OBVEZNI PRILOZI	30
C.I.	OBRAZLOŽENJE.....	32
	Tablica 1. Iskaz površina građevinskih područja naselja	46
	Tablica 2. Iskaz površina građevinskih područja izvan naselja za izdvojene namjene	50
	Tablica 3. Iskaz prostornih pokazatelja za namjenu površina.....	54
C.II.	ODLUKA O IZRADI.....	58
C.III.	ZAHTJEVI ZA IZRADU PLANA.....	60
C.IV.	OČITOVANJE NAČELNIKA	66
C.V.	OCJENA O POTREBI STRATEŠKE PROCJENE UTJECAJA NA OKOLIŠ	68
C.VI.	ODLUKA O UTVRĐIVANJU PRIJEDLOGA PLANA	70
C.VII.	SAŽETAK ZA JAVNOST	72

PROSTORNI PLAN UREĐENJA OPĆINE ŽAKANJE
II. IZMJENE I DOPUNE

R J E Š E N J E

Trgovački sud u Zagrebu - stalna služba u Karlovcu po sucu pojedincu Vesni Fundurulić-Perišin u registarskom predmetu upisa u sudski registar promjene sjedišta, predmeta poslovanja, funkcije zastupnika ustanove, promjene odluke o osnivanju i upisa statuta po prijedlogu predlagatelja Zavod za prostorno uređenje Karlovačke županije, Karlovac, Križanićeva 11, 20.03.2015. godine

r i j e š i o j e

u sudski registar ovog suda upisuje se:

promjena sjedišta
promjena predmeta poslovanja-djelatnosti
promjena funkcije zastupnika
promjena odredbi odluke o osnivanju
statut, u ustanovi

pod tvrtkom/nazivom Zavod za prostorno uređenje Karlovačke županije, sa sjedištem u Karlovac, Haulikova 1, u registarski uložak s MBS 020042961, OIB 90131310471, prema podacima naznačenim u prilogu ovoga rješenja ("Podaci za upis u glavnu knjigu sudskog registra"), koji je njegov sastavni dio.

TRGOVAČKI SUD U ZAGREBU
STALNA SLUŽBA U KARLOVCU

U Karlovcu, 20. ožujka 2015. godine



S U D A C

Vesna Fundurulić-Perišin

Uputa o pravnom lijeku:

Pravo na žalbu protiv ovog rješenja ima sudionik ili druga osoba koja za to ima pravni interes. Žalba se podnosi u roku od 8 (osam) dana Visokom trgovačkom sudu Republike Hrvatske u dva primjerka, putem prvostupanjskog suda. Predlagatelj nema pravo žalbe.

PODACI ZA UPIS U GLAVNU KNJIGU SUDSKOG REGISTRA
(prilog uz rješenje)

Pod brojem upisa 4 za tvrtku Zavod za prostorno uređenje Karlovačke
županije upisuje se:

SUBJEKT UPISA

SJEDIŠTE/ADRESA:

2# Karlovac (Grad Karlovac)
Križanićeva 11
Karlovac (Grad Karlovac)
Haulikova 1

DJELATNOSTI:

- | | | |
|-----|---|---|
| # * | - | Izrađivanje i praćenje provedbe dokumenata prostornog uređenja Županije |
| # * | - | Izrada izvješća o stanju u prostoru Županije |
| # * | - | Vođenje registra podataka u okviru informacijskog sustava prostornog uređenja |
| # * | - | Pripremanje polazišta za izradu odnosno stavljanje izvan snage prostornih planova užih područja |
| # * | - | Izdavanje mišljenja u postupku izrade i donošenja dokumenata prostornog uređenja, u skladu sa Zakonom |
| # * | - | Izrada prostornih planova gradova i općina te urbanističkih planova uređenja ako mu je izradu tih planova odnosno obavljanje poslova povjerilo Ministarstvo ili Županijsko poglavarstvo |
| # * | - | Obavljanje stručno-analitičkih poslova iz područja prostornog uređenja ako je obavljanje tih poslova Zavodu povjereno od Ministarstva ili Županijskog poglavarstva |
| # * | - | Obavljanje drugih poslova, u skladu sa Zakonom |
| * | - | Izrada odnosno koordiniranje izrade i praćenje provedbe prostornih planova područne (regionalne) razine |
| * | - | Izrada izvješća o stanju u prostoru |
| * | - | Vođenje informacijskog sustava prostornog uređenja i upravljanje njime u okviru svojih ovlasti |
| * | - | Priprema polazišta za izradu, odnosno stavljanje izvan snage prostornih planova užih područja |
| * | - | Pružanje stručne savjetodavne pomoći u izradi prostornih planova lokalne razine |
| * | - | Drugi poslovi u skladu sa Zakonom i Statutom Zavoda |

OSOBE OVLAŠTENE ZA ZASTUPANJE:

Mario Kečkeš, OIB: 32338347407
Karlovac, Đuke Bencetića 1
- ravnatelj

PODACI ZA UPIS U GLAVNU KNJIGU SUDSKOG REGISTRA
(prilog uz rješenje)

Pod brojem upisa 4 za tvrtku Zavod za prostorno uređenje Karlovačke županije upisuje se:

SUBJEKT UPISA

OSOBE OVLAŠTENE ZA ZASTUPANJE:

- # - prestao biti ravnatelj na temelju odluke od 30.9.2014. zbog isteka mandata

Mario Kečkeš, OIB: 32338347407

Karlovac, Đuke Bencetića 1

- privremeni ravnatelj
- zastupa pojedinačno i samostalno, postao privremeni ravnatelj na temelju odluke od 30.9.2014. s danom 1.10.2014.

PRAVNI ODNOSI:

Osnivački akt:

Županijska skupština Karlovačke županije na sjednici 17.3.2014. godine donosi potpuni tekst Odluke o osnivanju Javne ustanove Zavoda za prostorno uređenje Karlovačke županije.

Statut:

Upravno vijeće Javne ustanove Zavoda za prostorno uređenje Karlovačke županije na sjednici 28.5.2014. godine donosi potpuni tekst Statuta Javne ustanove Zavoda za prostorno uređenje Karlovačke županije.

Napomena: Podaci označeni s "#" prestali su važiti!

U Karlovcu, 23. ožujka 2015.

S U D A C
Vesna Fundurulić-Perišin



R J E Š E N J E

Trgovački sud u Zagrebu - stalna služba u Karlovcu po sucu pojedincu Vesni Fundurulić-Perišin u registarskom predmetu upisa u sudski registar promjene funkcije zastupnika ustanove po prijedlogu predlagatelja Zavod za prostorno uređenje Karlovačke županije, Karlovac, Haulikova 1, 01.02.2016. godine

r i j e š i o j e

u sudski registar ovog suda upisuje se:

promjena funkcije zastupnika, u ustanovi

pod tvrtkom/nazivom Zavod za prostorno uređenje Karlovačke županije, sa sjedištem u Karlovac, Haulikova 1, u registarski uložak s MBS 020042961, OIB 90131310471, prema podacima naznačenim u prilogu ovoga rješenja ("Podaci za upis u glavnu knjigu sudskog registra"), koji je njegov sastavni dio.

TRGOVAČKI SUD U ZAGREBU
STALNA SLUŽBA U KARLOVCU

U Karlovcu, 1. veljače 2016. godine



S U D A C

Vesna Fundurulić-Perišin

Uputa o pravnom lijeku:

Pravo na žalbu protiv ovog rješenja ima sudionik ili druga osoba koja za to ima pravni interes. Žalba se podnosi u roku od 8 (osam) dana Visokom trgovačkom sudu Republike Hrvatske u dva primjerka, putem prvostupanjskog suda. Predlagatelj nema pravo žalbe.

PODACI ZA UPIS U GLAVNU KNJIGU SUDSKOG REGISTRA
(prilog uz rješenje)

Pod brojem upisa 5 za tvrtku Zavod za prostorno uređenje Karlovačke
županije upisuje se:

SUBJEKT UPISA

OSOBE OVLAŠTENE ZA ZASTUPANJE:

- 4 Mario Kečkeš, OIB: 32338347407
Karlovac, Đuke Bencetića 1
- privremeni ravnatelj
- prestao biti privremeni ravnatelj s danom 21.7.2015.
zbog isteka mandata
- ravnatelj
- zastupa pojedinačno i samostalno, postao ravnatelj na
temelju rješenja Karlovačke županije od 22.7.2015.

Napomena: Podaci označeni s "#" prestali su važiti!

U Karlovcu, 01. veljače 2016.

S U D A C
Vesna Fundurulić-Perišin





REPUBLIKA HRVATSKA

MINISTARSTVO GRADITELJSTVA
I PROSTORNOGA UREĐENJA
10000 Zagreb, Ulica Republike Austrije 20
Tel: 01/ 3782 444 Fax: 01/ 3772 822

Uprava za prostorno uređenje,
pravne poslove i
programe Europske unije

Klasa: UP/I-350-02/17-07/7
Urbroj: 531-05-17-5
Zagreb, 04. travnja 2017.

Ministarstvo graditeljstva i prostornoga uređenja, povodom zahtjeva Zavoda za prostorno uređenje Karlovačke županije iz Karlovca, Haulikova 1, zastupanog po ravnatelju Mariju Kečkešu, dipl.ing.arh., za izdavanje suglasnosti za obavljanje stručnih poslova prostornog uređenja, na temelju članka 9. Zakona o poslovima i djelatnostima prostornog uređenja i gradnje („Narodne novine“, br. 78/15.), donosi

RJEŠENJE

I. Zavodu za prostorno uređenje Karlovačke županije iz Karlovca, Haulikova 1, daje se suglasnost za obavljanje stručnih poslova izrade nacrtu prijedloga svih prostornih planova i nacrtu izvješća o stanju u prostoru svih razina te obavljanje poslova u vezi s pripremom i donošenjem svih prostornih planova i izvješća o stanju u prostoru svih razina iz članka 2. stavka 1. točke 1. Pravilnika o izdavanju suglasnosti za obavljanje stručnih poslova prostornog uređenja („Narodne novine“ br. 136/15.).

II. Pravna osoba iz točke I. izreke ovog rješenja dužna je jednom godišnje u mjesecu u kojem je izdana suglasnost dostaviti Ministarstvu dokumentaciju kojom se dokazuje da nisu prestali postojati uvjeti za obavljanje stručnih poslova prostornog uređenja.

III. Suglasnost iz točke I. izreke ovoga rješenja ukinuti će se rješenjem ako pravna osoba prestane ispunjavati uvjete propisane za izdavanje suglasnosti, uvjete koji moraju biti ispunjeni prilikom izrade prostornih planova ili ako stručne poslove prostornog uređenja obavlja protivno Zakonu o poslovima i djelatnostima prostornog uređenja i gradnje, propisima donesenim na temelju tog Zakona ili protivno propisima kojima se uređuje područje prostornog uređenja.

Obrazloženje

Zavod za prostorno uređenje Karlovačke županije iz Karlovca, Haulikova 1, podnio je ovom Ministarstvu zahtjev za izdavanje suglasnosti za obavljanje svih stručnih poslova prostornog uređenja.

Podnositelj zahtjeva je uz zahtjev priložio sve dokaze propisane odredbom članka 4. Pravilnika o izdavanju suglasnosti za obavljanje stručnih poslova prostornog uređenja:

1. fotokopiju rješenja o upisu u sudski registar kao dokaz da je Zavod za prostorno uređenje Karlovačke županije iz Karlovca, registriran za obavljanje stručnih poslova prostornog uređenja te

2. dokaze da ima zaposlene ovlaštene arhitekture urbaniste :

Mario Kečkeš, dipl.ing.arh., ovlašten arhitekt urbanist, br.ovl. A-U 386,

i Vlatka Borota, dipl.ing.arh., ovlaštena arhitektica urbanistica, br.ovl. A-U 286.

Za svakog od navedenih ovlaštenih arhitekata urbanista priložen je :

- izvornik potvrde o podacima evidentiranim u matičnoj evidenciji Hrvatskog zavoda za mirovinsko osiguranje ne starije od 30 dana i
- rješenje o upisu u Imenik ovlaštenih arhitekata urbanista.

Uvidom u navedenu dokumentaciju utvrđeno je da podnositelj zahtjeva ispunjava sve uvjete za izdavanje zatražene suglasnosti.

Slijedom izloženog, a sukladno odredbi članka 96. stavak 1. Zakona o općem upravnom postupku („Narodne novine“, br. 47/09.), riješeno je kao u točki I. izreke ovog rješenja.

Sukladno odredbi članka 10. stavak 2. Zakona o poslovima i djelatnostima prostornog uređenja i gradnje, riješeno je kao u točki II. izreke ovog rješenja.

Sukladno odredbi članka 10. stavak 1. istog Zakona, riješeno je kao u točki III. izreke ovog rješenja.

Upravna pristojba u iznosu od 35,00 kn po Tar.br. 1. i 2. Tarife upravnih pristojbi Uredbe o tarifi upravnih pristojbi („Narodne novine“, broj 8/17) uplaćena je na račun državnog proračuna.

UPUTA O PRAVNOM LIJEKU:

Ovo je rješenje izvršno u upravnom postupku i protiv njega se ne može izjaviti žalba, ali se može pokrenuti upravni spor pred Upravnim sudom u Zagrebu. Upravni spor pokreće se tužbom koja se podnosi u roku od 30 dana od dana dostave ovog rješenja. Tužba se navedenom Upravnom sudu predaje neposredno u pisanom obliku ili usmeno na zapisnik, ili se šalje poštom, odnosno dostavlja elektronički.

POMOĆNIK MINISTRA



Dostaviti:

1. Zavod za prostorno uređenje Karlovačke županije, Haulikova 1, 47 000 Karlovac
n/p Mario Kečkeš, ravnatelj
2. Evidencija suglasnosti, ovdje
3. Spis, ovdje



REPUBLIKA HRVATSKA

HRVATSKA KOMORA ARHITEKATA

Klasa: UP/I-034-02/16-02/429

Urbroj: 505-04-16-01

Zagreb, 25. travnja 2016.

Hrvatska komora arhitekata odlučujući o upisu VLATKE BOROTA, dipl.ing.arh., iz KARLOVCA, STJEPANA RADIĆA 32A, OIB: 94217660711 u Imenik ovlaštenih arhitekata urbanista, na temelju članka 6. i članka 26. Pravilnika o upisima u imenike, upisnike i evidencije Hrvatske komore arhitekata i Pravilnika o izmjenama i dopunama Pravilnika o upisima u imenike, upisnike i evidencije Hrvatske komore arhitekata, te temeljem članka 26. Zakona o komori arhitekata i komorama inženjera u graditeljstvu i prostornom uređenju (Narodne novine broj 78/15), i članka 37. Statuta Hrvatske komore arhitekata (Narodne novine broj 140/15), po službenoj dužnosti donosi

RJEŠENJE

1. U **Imenik ovlaštenih arhitekata urbanista** upisuje se **VLATKA BOROTA**, dipl.ing.arh., iz KARLOVCA, STJEPANA RADIĆA 32A, pod rednim brojem **286**, s danom upisa **25.04.2016.** godine.
2. Upisom u **Imenik ovlaštenih arhitekata urbanista**, **VLATKA BOROTA**, dipl.ing.arh. stječe pravo na uporabu strukovnog naziva "**ovlaštena arhitektica urbanistica**" i pravo na obavljanje stručnih poslova temeljem članka 47. Zakona o poslovima i djelatnostima prostornog uređenja i gradnje i članka 48. Statuta Hrvatske komore arhitekata, te pravo na pečat i iskaznicu ovlaštene arhitektice urbanistice.
3. Upisom u Imenik ovlaštenih arhitekata urbanista, **VLATKI BOROTA**, dipl.ing.arh. Komora izdaje pečat i iskaznicu ovlaštene arhitektice urbanistice.
4. Danom pravomoćnosti ovog rješenja prestaje važiti rješenje Klasa:UP/I-350-07/12-01/3818 Urbroj:505-12-1 od 13.06.2012. godine te joj prestaju sva prava i obveze nastala iz upisa u smjer ovlaštena arhitektica.
5. Žalba protiv ovog rješenja ne odgađa njegovo izvršenje.

Obrazloženje

Sukladno članku 66. stavku 1. (Narodne novine broj 78/15), Komora je dužna ustrojiti imenik ovlaštenih arhitekata urbanista, ovlaštenih voditelja građenja i imenik ovlaštenih voditelja radova u roku od 12 mjeseci od dana stupanja na snagu tog Zakona.

Sukladno navedenoj zakonskoj odredbi, Komora je ustrojila Imenik ovlaštenih arhitekata urbanista, kao zasebni imenik.

Temeljem članka 66. stavka 1. Zakona o komori arhitekata i komorama inženjera u graditeljstvu i prostornom uređenju Hrvatska komora arhitekata po službenoj je dužnosti provela postupak upisa VLATKE BOROTA, dipl.ing.arh., iz KARLOVCA, STJEPANA RADIĆA 32A, u Imenik ovlaštenih arhitekata urbanista te utvrdila sljedeće:

- da je VLATKA BOROTA, dipl.ing.arh., upisana u Imenik ovlaštenih arhitekata temeljem rješenja Klasa:UP/I-350-07/12-01/3818 Urbroj:505-12-1 od 13.06.2012. godine

VLATKA BOROTA, dipl.ing.arh., je prema odredbama Zakona o arhitektonskim i inženjerskim poslovima i djelatnostima u prostornom uređenju i gradnji bila upisana u Imenik ovlaštenih arhitekata.

Uvidom u rješenje Odbora za upis Hrvatske komore arhitekata Klasa:UP/I-350-07/12-01/3818 Urbroj:505-12-1 od 13.06.2012. godine utvrđeno je da Vlatka Borota udovoljava uvjetima za upis u Imenik ovlaštenih arhitekata urbanista iz članka 27. Zakona o komori arhitekata i komorama inženjera u graditeljstvu i prostornom uređenju te uvjetima iz članka 6. Pravilnika o upisima u imenike, upisnike i evidencije Hrvatske komore arhitekata i Pravilnika o izmjenama i dopunama Pravilnika o upisima u imenike, upisnike i evidencije Hrvatske komore arhitekata.

Upisom u Imenik ovlaštenih arhitekata urbanista, ovlaštena arhitektica urbanistica stječe pravo na obavljanje stručnih poslova temeljem članka 47. Zakona o poslovima i djelatnostima prostornog uređenja i gradnje i članka 48. Statuta Hrvatske komore arhitekata.

Temeljem ovako utvrđenog činjeničnog stanja ispunjeni su uvjeti propisani u čl. 66. Zakona o komori arhitekata i komorama inženjera u graditeljstvu i prostornom uređenju kojim je Hrvatska komora arhitekata bila dužna ustrojiti Imenik ovlaštenih arhitekata urbanista i sukladno tome provesti upis Vlatke Borota, dipl.ing.arh. u navedeni Imenik.

Slijedom ovako utvrđenog činjeničnog stanja predmetu je valjalo udovoljiti, te primjenom odredaba Zakona o komori arhitekata i komorama inženjera u graditeljstvu i prostornom uređenju, Zakona o poslovima i djelatnostima prostornog uređenja i gradnje i Statuta Hrvatske komore arhitekata i gradnje riješiti kao u izreci.

Uputa o pravnom lijeku: Protiv ovog rješenja može se izjaviti žalba Ministarstvu graditeljstva i prostornoga uređenja, u roku od 15 dana od dostave ovog rješenja.

Predsjednica Hrvatske komore arhitekata
Željka Jurković, dipl.ing.arh.



Dostaviti:

1. VLATKA BOROTA, KARLOVAC, STJEPANA RADIĆA 32A
2. U Zbirku isprava Komore



JAVNA USTANOVA
ZAVOD ZA PROSTORNO UREDJENJE
KARLOVAČKE ŽUPANIJE
Haulikova 1, 47000 Karlovac
tel: 047 609 020, fax: 047 609 042
zavod@zavod-kazup.hr
MB 2377489, OIB 90131310471
žiro račun br: 2400008-119026965

KARLOVAC, rujan 2018.

Na temelju članka 82. Zakona o prostornom uređenju (NN 153/13, 65/17) Javna ustanova Zavod za prostorno uređenje Karlovačke županije donosi

ODLUKU

kojom se za odgovornog voditelja izrade

II. IZMJENA I DOPUNA PROSTORNOG PLANA UREĐENJA OPĆINE ŽAKANJE

imenuje

Vlatka Borota, dipl. ing. arh., ovlašteni arhitekt urbanist.

RAVNATELJ

Mario Kečkeš, dipl.ing.arh.



JAVNA USTANOVA
ZAVOD ZA PROSTORNO UREDJENJE
KARLOVAČKE ŽUPANIJE
Haulikova 1, 47000 Karlovac
tel: 047 609 020, fax: 047 609 042
zavod@zavod-kazup.hr
MB 2377489, OIB 90131310471
žiro račun br: 2400008-119026965

Temeljem članka 83. Zakona o prostornom uređenju (NN 153/13, 65/17) izdaje se

**IZJAVA ODGOVORNOG VODITELJA IZRADE
NACRTA PRIJEDLOGA
II. IZMJENA I DOPUNA
PROSTORNOG PLANA UREĐENJA OPĆINE ŽAKANJE**

kojom se potvrđuje da je svaki dio Nacrta prijedloga II. izmjena i dopuna Prostornog plana uređenja Općine Žakanje izrađen u skladu sa Zakonom o prostornom uređenju (NN 153/13, 65/17), propisima donesenim na temelju navedenog Zakona i posebnim propisima te su određene dijelove, odnosno sadržaj plana izradili stručnjaci odgovarajućih struka.

U Karlovcu, rujan 2018.

Odgovorni voditelj
Nacrta prijedloga II. izmjena i dopuna
Prostornog plana uređenja Općine Žakanje:

Vlatka Borota, dipl. ing. arh.
ovlašteni arhitekt urbanist

A. TEKSTUALNI DIO

PROSTORNI PLAN UREĐENJA OPĆINE ŽAKANJE
II. IZMJENE I DOPUNE

A.I. ODREDBE ZA PROVEDBU

PROSTORNI PLAN UREĐENJA OPĆINE ŽAKANJE
II. IZMJENE I DOPUNE

Članak 1.

U Članku 8. Stavku 1. alineji A riječi: „Međunarodni cestovni granični prijelaz Jurovski Brod“ briše se.

U Članku 8. Stavku 1. dodaju se nove alineje C, D i E koje glase:

„C/ Granični prijelazi

- stalni granični prijelazi za međunarodni promet putnika i roba Jurovski Brod (cestovni i željeznički)
- stalni granični prijelaz za pogranični promet Pravutina (cestovni)

D/ Građevine i površine elektroničkih komunikacija

- međunarodni i međužupanijski elektronički komunikacijski vodovi s pripadajućim građevinama

E/ Vodne građevine

- regulacijske i zaštitne vodne građevine na vodama I. reda.“

Članak 2.

U Članku 9. Stavku 1. alineji A dodaje se na kraju:

- „**L34005** – Jurovo – D6; **L34006** – Bubnjarci Ž.S. - D228; **L34007** – D228– Donji Bukovac – Žakanje – D6; **L34022** – Mišinci – D6, **L34023** – Brihovo (Ž3140) – Kohanjac – D6; **L34024** – D6 – Breznik – Jugovac – L34028 – Novaki Lipnički; **L34167** – Jurovo - Mišinci“

U Članku 9. Stavku 1. alineja C mijenja se i glasi:

„C/ Vodne građevine

- regulacijske i zaštitne vodne građevine na vodama, osim građevina iz Članka 8. Stavka 1. alineje E.“

Članak 3.

U Članku 60. Stavku 1. dio rečenice “određeno je 8 zona proizvodne namjene (I), pet postojećih i tri planirane ukupne površine 19,5 ha” mijenja se i glasi: “određeno je 7 zona proizvodne namjene (I), ukupne površine 19,7 ha”.

U Članku 60. Stavak 3. briše se.

Članak 4.

Članak 61. mijenja se i glasi:

„Planom se za izdvojena građevinska područja izvan naselja gospodarske – proizvodne namjene (I) u naseljima Bubnjarci, Bubnjarački Brod, Donji Bukovac Žakanjski, Mala Paka, Sračak i Žakanje (2 zone) utvrđuju uvjeti provedbe zahvata u prostoru s detaljnošću propisanom za urbanistički plan uređenja:

1. Oblik i veličina građevne čestice odnosno obuhvat zahvata u prostoru

- lokacija zahvata označena je na kartografskom prikazu građevinskog područja
- najmanja dopuštena veličina građevne čestice proizvodne namjene je 800 m²

2. Namjena, veličina i građevinska (bruto) površina građevine s brojem funkcionalnih jedinica

- područje gospodarske - proizvodne namjene (I) namijenjeno je izgradnji i smještaju građevina iz Članka 60. Stavka 1
- uz osnovnu djelatnost moguće je na površinama proizvodne namjene smjestiti i poslovne, upravne, uredske i trgovačke zgrade, ugostiteljske građevine, komunalne građevine i uređaje, prometne građevine i ostale djelatnosti koje

upotpunjuju osnovnu namjenu

- na jednoj građevnoj čestici dozvoljeno je istovremeno graditi više građevina koje čine jednu prostornu cjelinu
- maksimalni koeficijent izgrađenosti građevne čestice može iznositi $K_{ig}=0,40$ ili 40% površine građevne čestice
- maksimalna visina građevine je 9,0 m mjereno od konačno zaravnatog i uređenog terena uz zgradu na njegovom najnižem dijelu, pa do vijenca građevine, osim u slučajevima dijela postrojenja gdje je veća visina građenja uvjetovana tehnologijom proizvodnog procesa

3. Smještaj jedne ili više građevina na građevnoj čestici odnosno unutar obuhvata zahvata u prostoru

- građevine se smještaju kao samostojeće
- minimalna udaljenost građevine od regulacijskog pravca iznosi 6,0 m, odnosno može se zadržati udaljenost kao kod temelja postojećih građevina
- postava građevina na građevnoj čestici mora omogućiti izvedbu požarnog puta širine min. 3,5 m i mogućnost okretanja vatrogasnog vozila na čestici prema važećim propisima i normama
- međusobni razmak građevina mora biti najmanje jednak visini više građevine
- kod određivanja međusobne udaljenosti građevina treba voditi računa o požarnom opterećenju, intenzitetu toplinskog zračenja kroz otvore građevina, vatrootpornosti građevina i fasadnih zidova, meteorološkim uvjetima i dr.
- građevine moraju biti udaljene najmanje 20 m od građevnih čestica stambenih i javnih građevina te odijeljene od istih zaštitnim zelenim pojasom, javnom prometnom površinom ili zaštitnim infrastrukturnim koridorom

4. Uvjeti za oblikovanje građevine

- zona sa svim svojim dijelovima treba činiti oblikovnu cjelinu usklađenih gabarita i kod svih elemenata (osnovne i pomoćne građevine, interne prometnice i manipulativne površine, oprema, hortikulturno uređenje) treba primijeniti jednako vrijedna načela oblikovanja, pri čemu treba voditi računa o njihovom odnosu prema cjelini
- uvjeti za oblikovanje građevina moraju biti u skladu s funkcijom i tehnološkim procesom, uz maksimalnu prilagodbu prirodnom i lokalnom ambijentu

5. Uvjeti za nesmetan pristup, kretanje, boravak i rad osoba smanjene pokretljivosti

- nesmetan pristup, kretanje, boravak i rad unutar obuhvata građevnih čestica mora biti osigurano osobama smanjene pokretljivosti najmanje u mjeri i na način određen važećim propisima

6. Uvjeti za uređenje građevne čestice, osobito zelenih i parkirališnih površina

- kod gradnje građevina i uređenja zaštitnih zelenih površina i prometnih površina treba sve izvesti na način da se ne promijeni prirodno otjecanje vode na štetu susjednog zemljišta i javnih površina
- najmanje 20% površine građevne čestice mora pripadati uređenom zelenilu, u pravilu travnjacima i autohtonom visokom zelenilu
- interne prometnice, manipulativne površine i parkirališta urediti sa završnim asfaltnim slojem
- ograde građevnih čestica mogu biti metalne, djelomično zidane, a preporuča se sadnja živice. Najveća dopuštena visina ograde je 1,80 m ako su prozirne ili 1,30 m ako su neprozirne
- parkiranje vozila se mora u pravilu rješavati na građevnoj čestici, prema normativima iz članka 104

7. Način i uvjeti priključenja građevne čestice, odnosno građevine na prometnu

površinu, komunalnu i drugu infrastrukturu

- građevna čestica mora imati pristup na prometnu površinu minimalne širine 5,0 m
- ulaz i izlaz na građevnu česticu mora zadovoljiti tražene uvjete transportnih sredstava
- prometne površine (interne prometnice i manipulativne površine) potrebno je urediti tako da zadovolje tehnološke potrebe i potrebe zaštite od požara u skladu s važećim Pravilnikom o uvjetima za vatrogasne pristupe
- građevine na građevnoj čestici moraju biti priključene na javnu vodoopskrbu, odvodnju, elektroopskrbu i elektroničku komunikacijsku infrastrukturu sukladno važećim propisima, odredbama ovog plana te posebnim uvjetima nadležnih javnopravnih tijela
- na građevnoj čestiti potrebno je osigurati protupožarnu hidrantsku mrežu sukladno važećem Pravilniku o hidrantskoj mreži za gašenje požara
- odvodnja otpadnih voda rješava se zatvorenim kanalizacijskim sustavom s pročišćavanjem
- sve otpadne vode treba prije ispuštanja u recipijent tretirati tako da se uklone sve štetne posljedice za okolinu, prirodu i recipijent
- do izgradnje sustava javne odvodnje obvezna je izgradnja nepropusnih sabirnih ili septičkih jama, odnosno individualnih uređaja za pročišćavanje otpadnih voda, a ovisno o mjesnim prilikama i posebnim uvjetima Hrvatskih voda
- krovnu odvodnju potrebno je prikupiti i odvesti do upojnih bunara u zelene površine
- odvodnju vode sa parkirališta i manipulativnih površina koja mogu biti onečišćena naftnim derivatima i uljima potrebno je prije ispuštanja prikupiti i pročistiti preko taložnika i separatora ulja
- eventualne tehnološke otpadne vode iz procesa tretirat će se do potrebnog stupnja čistoće i prije ispuštanja u recipijent
- na parceli je potrebno urediti prostor za smještaj kontejnera i spremnika za odvojeno sakupljanje miješanog komunalnog otpada i biorazgradivog komunalnog otpada u skladu sa važećom Odlukom o komunalnom redu Općine Žakanje

8. Mjere zaštite okoliša, odnosno način sprečavanja nepovoljnog utjecaja na okoliš

- tijekom rekonstrukcije / izgradnje i korištenja površina potrebno je primjenjivati i osigurati sve mjere zaštite prirode i okoliša sukladno važećim zakonskim i podzakonskim propisima iz područja gradnje, zaštite okoliša i njegovih sastavnica, zaštite prirode, zaštite od požara i zaštite na radu
 - projektiranje građevina s aspekta zaštite od požara treba provoditi u skladu s važećom zakonskom i podzakonskom regulativom iz područja zaštite od požara, pravilima struke i tehničke prakse iz područja zaštite od požara, prijedlozima tehničkih i organizacijskih mjera iz važeće Procjene ugroženosti od požara i tehnoloških eksplozija Općine Žakanje, važećim Planom zaštite od požara Općine Žakanje
 - sustav zaštite i spašavanja građana, materijalnih i kulturnih dobara u katastrofama i većim nesrećama treba provoditi u skladu s važećom zakonskom i podzakonskom regulativom, važećom Procjenom ugroženosti stanovništva, materijalnih i kulturnih dobara i okoliša od katastrofa i velikih nesreća za područje Općine Žakanje i važećim Planom zaštite i spašavanja Općine Žakanje
 - potrebno je voditi računa o širini i prohodnosti te održavanju evakuacijskih putova, a kako bi se u slučaju potrebe evakuacija ljudi mogla neometano i
-

učinkovito provoditi

9. Uvjeti važni za provedbu zahvata u prostoru

- provedba zahvata u prostoru može se planirati uz fazno uređenje i stavljanje u funkciju.“

Članak 5.

Članak 63. mijenja se i glasi:

„Ovim Prostornim planom određene su 4 zone poslovne namjene (K) ukupne površine 5,9 ha.

Za izdvojena građevinska područja izvan naselja gospodarske – poslovne namjene u naseljima Bubnjarački Brod (3 zone) i Brihovo uvjeti provedbe zahvata u prostoru s detaljnošću propisanom za urbanistički plan uređenja utvrđeni su u Članku 61.“

Članak 6.

Članak 64. mijenja se i glasi:

“PPUO Žakanje određeno je 5 zona ugostiteljsko - turističke namjene (T) unutar statističkih granica naselja Bubnjarački Brod, Žakanje (2 zone), Jurovo i Zaluka Lipnička, u cilju razvoja izletničkog turizma, valorizacije krajobraznih i prirodnih vrijednosti, ukupne površine 5,0 ha.

Zona (T) u naselju Jurovo nalazi se unutar Urbanističkog plana uređenja ugostiteljsko – turističke zone Jurovo (Službeni glasnik Općine Žakanje 01/18). Temeljem zakonskih odredbi usvojeni urbanistički plan uređenja može se mijenjati i dopunjavati.

Planom se za izdvojena građevinska područja izvan naselja gospodarske – ugostiteljsko turističke namjene iz Stavka 1. ovoga Članka utvrđuju uvjeti provedbe zahvata u prostoru s detaljnošću propisanom za urbanistički plan uređenja:

1. Oblik i veličina građevne čestice odnosno obuhvat zahvata u prostoru
 - lokacija zahvata označena je na kartografskom prikazu građevinskog područja
 2. Namjena, veličina i građevinska (bruto) površina građevine s brojem funkcionalnih jedinica
 - područje gospodarske - ugostiteljsko turističke namjene namijenjeno je izgradnji osnovnog objekta za smještaj i prehranu ili jedne osnovne građevine i izdvojenih građevina (smještajnih jedinica) te pomoćnih građevina
 - unutar površine ugostiteljsko turističke namjene mogu se planirati i prateći sadržaji – sportski, rekreacijski, zabavni, trgovački i uslužni sadržaji te parkovne površine koje upotpunjuju i obogaćuju osnovnu namjenu
 - na jednoj građevnoj čestici dozvoljeno je istovremeno graditi više građevina koje čine jednu prostornu cjelinu
 - maksimalni koeficijent izgrađenosti građevne čestice može iznositi najviše $K_{ig}=0,30$ ili 30% površine građevne čestice
 - najveća dopuštena površina tlocrtne projekcije osnovne građevine iznosi 200 m², izdvojenih građevina (smještajnih jedinica) 80 m², a pomoćnih građevina 30 m²
 - minimalni uvjeti smještajnih jedinica kao i ostalih propisanih sadržaja unutar ugostiteljsko turističke zone određene su prema posebnom propisu za odgovarajuću vrstu i kategoriju
 - najveći dopušteni broj etaža osnovne građevine iznosi 4 etaže (Po ili S+P+2+Pk)
 - najveći dopušteni broj etaža izdvojenih građevina iznosi do jedne etaže (P+Pk)
-

- pomoćne građevine mogu se graditi najviše kao jednoetažne (P) i ulaze u izgrađenost građevne čestice
3. Smještaj jedne ili više građevina na građevnoj čestici odnosno unutar obuhvata zahvata u prostoru
- minimalna udaljenost građevine od regulacijskog pravca iznosi 6,0 m
 - postava građevina na građevnoj čestici mora omogućiti izvedbu požarnog puta širine min. 3,5 m i mogućnost okretanja vatrogasnog vozila na čestici prema važećim propisima i normama
 - međusobni razmak građevina mora biti najmanje jednak visini više građevine
 - kod određivanja međusobne udaljenosti građevina treba voditi računa o požarnom opterećenju, intenzitetu toplinskog zračenja kroz otvore građevina, vatrootpornosti građevina i fasadnih zidova, meteorološkim uvjetima i dr.
4. Uvjeti za oblikovanje građevine
- za arhitektonsko oblikovanje građevine primjenjuju se uvjeti iz Članka 23. ovih Odredbi
5. Uvjeti za nesmetan pristup, kretanje, boravak i rad osoba smanjene pokretljivosti
- nesmetan pristup, kretanje, boravak i rad unutar obuhvata građevnih čestica mora biti osigurano osobama smanjene pokretljivosti najmanje u mjeri i na način određen važećim propisima
6. Uvjeti za uređenje građevne čestice, osobito zelenih i parkirališnih površina
- kod gradnje građevina i uređenja zaštitnih zelenih površina i prometnih površina treba sve izvesti na način da se ne promijeni prirodno otjecanje vode na štetu susjednog zemljišta i javnih površina
 - najmanje 20% površine građevne čestice mora biti krajobrazno uređeno
 - parkiranje vozila se mora u pravilu rješavati na građevnoj čestici, prema normativima iz Članka 104
7. Način i uvjeti priključenja građevne čestice, odnosno građevine na prometnu površinu, komunalnu i drugu infrastrukturu
- prometne površine trebaju se planirati širine 3,5 m za jednosmjerne i 6,0 m za dvosmjerne
 - uz cestu treba planirati barem jedan pločnik širine najmanje 1,5 m
 - prometne površine potrebno je urediti tako da zadovolje potrebe zaštite od požara u skladu s važećim Pravilnikom o uvjetima za vatrogasne pristupe
 - građevine na građevnoj čestici moraju biti priključene na javnu vodoopskrbu, odvodnju, elektroopskrbu i elektroničku komunikacijsku infrastrukturu sukladno važećim propisima, odredbama ovog plana te posebnim uvjetima nadležnih javnopravnih tijela
 - na građevnoj čestici potrebno je osigurati protupožarnu hidrantsku mrežu sukladno važećem Pravilniku o hidrantskoj mreži za gašenje požara
 - odvodnja otpadnih voda rješava se zatvorenim kanalizacijskim sustavom s pročišćavanjem
 - sve otpadne vode treba prije ispuštanja u recipijent tretirati tako da se uklone sve štetne posljedice za okolinu, prirodu i recipijent
 - do izgradnje sustava javne odvodnje obvezna je izgradnja nepropusnih sabirnih ili septičkih jama, odnosno individualnih uređaja za pročišćavanje otpadnih voda, a ovisno o mjesnim prilikama i posebnim uvjetima Hrvatskih voda
 - krovnu odvodnju potrebno je prikupiti i odvesti do upojnih bunara u zelene površine
 - odvodnju vode sa parkirališta koja mogu biti onečišćena naftnim derivatima i uljima potrebno je prije ispuštanja prikupiti i pročititi preko taložnika i separatora
-

ulja

- na parceli je potrebno urediti prostor za smještaj kontejnera i spremnika za odvojeno sakupljanje miješanog komunalnog otpada i biorazgradivog komunalnog otpada u skladu sa važećom Odlukom o komunalnom redu Općine Žakanje

8. Mjere zaštite okoliša, odnosno način sprečavanja nepovoljnog utjecaja na okoliš

- tijekom izgradnje i korištenja površina potrebno je primjenjivati i osigurati sve mjere zaštite prirode i okoliša sukladno važećim zakonskim i podzakonskim propisima iz područja gradnje, zaštite okoliša i njegovih sastavnica, zaštite prirode, zaštite od požara i zaštite na radu
- projektiranje građevina s aspekta zaštite od požara treba provoditi u skladu s važećom zakonskom i podzakonskom regulativom iz područja zaštite od požara, pravilima struke i tehničke prakse iz područja zaštite od požara, prijedlozima tehničkih i organizacijskih mjera iz važeće Procjene ugroženosti od požara i tehnoloških eksplozija Općine Žakanje, važećim Planom zaštite od požara Općine Žakanje
- sustav zaštite i spašavanja građana, materijalnih i kulturnih dobara u katastrofama i većim nesrećama treba provoditi u skladu s važećom zakonskom i podzakonskom regulativom, važećom Procjenom ugroženosti stanovništva, materijalnih i kulturnih dobara i okoliša od katastrofa i velikih nesreća za područje Općine Žakanje i važećim Planom zaštite i spašavanja Općine Žakanje
- potrebno je voditi računa o širini i prohodnosti te održavanju evakuacijskih putova, a kako bi se u slučaju potrebe evakuacija ljudi mogla neometano i učinkovito provoditi

9. Uvjeti važni za provedbu zahvata u prostoru

- provedba zahvata u prostoru može se planirati uz fazno uređenje i stavljanje u funkciju.“

Članak 7.

Iza Članka 64. dodaje se novi Članak 64.a koji glasi:

„PPUO Žakanje određena je 1 zona ugostiteljsko – turističke namjene – autokamp (T3) unutar statističkih granica naselja Bubnjarački Brod.

Planom se za izdvojeno građevinsko područje izvan naselja gospodarske – ugostiteljsko turističke namjene – auto kamp iz Stavka 1. ovog Članka utvrđuju uvjeti provedbe zahvata u prostoru s detaljnošću propisanom za urbanistički plan uređenja:

1. Oblik i veličina građevne čestice odnosno obuhvat zahvata u prostoru

- lokacija zahvata označena je na kartografskom prikazu građevinskog područja

2. Namjena, veličina i građevinska (bruto) površina građevine s brojem funkcionalnih jedinica

- područje gospodarske - ugostiteljsko turističke namjene autokamp (T3) namijenjeno je izgradnji i uređenju kampa u kojem su planirane površine za pokretne smještajne jedinice (kamp prikolica, autodrom, mobilne kućice, šatore i sl.) s pratećim i pomoćnim sadržajima namijenjenim za druge potrebe korisnika, sportsko rekreacijske površine (bez čvrstih objekata), zelene površine, postava urbane opreme te gradnja prometne i komunalne infrastrukture
 - pod pratećim i pomoćnim sadržajima podrazumijevaju se zgrade ili prostori recepcije, restorana, caffe bara, sanitarnog čvora i sl., a pod sportsko rekreacijskim površinama bazen, sadržaji za djecu, rekreacijska igrališta, sportski tereni i sl.
-

- minimalni uvjeti smještajnih jedinica kao i ostalih propisanih sadržaja unutar ugostiteljsko turističke zone autokamp (T3) moraju biti u skladu sa važećim pravilnikom o razvrstavanju i kategorizaciji ugostiteljskih objekata iz skupine kampovi
 - na jednoj građevnoj čestici dozvoljeno je istovremeno graditi više građevina koje čine jednu prostornu cjelinu
 - koeficijent izgrađenost (kig) građevinskog područja kampa (T3) ne smije biti veća od 0,10
 - smještajne građevine te građevine pratećih i pomoćnih sadržaja potrebno je smještajem i veličinom, a osobito visinom uklopiti u mjerilo prirodnog okoliša
 - najveći broj nadzemnih etaža pomoćnih i pratećih građevina iznosi jednu etažu (prizemlje)
 - najveća visina pomoćnih i pratećih građevina iznosi 4,50 m
3. Smještaj jedne ili više građevina na građevnoj čestici odnosno unutar obuhvata zahvata u prostoru
- građevine se smještaju kao samostojeće
 - minimalna udaljenost građevine od regulacijskog pravca iznosi 6,0 m
 - međusobni razmak građevina mora biti najmanje jednak visini više građevine
 - kod određivanja međusobne udaljenosti građevina treba voditi računa o požarnom opterećenju, intenzitetu toplinskog zračenja kroz otvore građevina, vatrootpornosti građevina i fasadnih zidova, meteorološkim uvjetima i dr.
 - smještajne jedinice ne smiju biti povezane s tlom na čvrsti način
4. Uvjeti za oblikovanje građevine
- za arhitektonsko oblikovanje građevine primjenjuju se uvjeti iz Članka 23. ovih Odredbi
5. Uvjeti za nesmetan pristup, kretanje, boravak i rad osoba smanjene pokretljivosti
- nesmetan pristup, kretanje, boravak i rad unutar obuhvata građevnih čestica mora biti osigurano osobama smanjene pokretljivosti najmanje u mjeri i na način određen važećim propisima
6. Uvjeti za uređenje građevne čestice, osobito zelenih i parkirališnih površina
- kod gradnje građevina i uređenja zelenih površina i prometnih površina treba sve izvesti na način da se ne promijeni prirodno otjecanje vode na štetu susjednog zemljišta i javnih površina
 - sav neizgrađeni prostor građevne čestice zadržati ili urediti kao prirodni teren, po mogućnosti uređen sadnjom trave, ukrasnog grmlja i visokog zelenila. Najmanje 40% površine zone kampa mora biti uređeno kao parkovni nasadi i/ili prirodno zelenilo
 - autokamp mora biti ograđen prirodnom ili drugom ogradom
 - prometnice unutar autokampa moraju omogućiti pristup pješacima do smještajnih jedinica, pomoćnim i pratećim sadržajima te ostalim sadržajima koji se nude korisnicima autokampa
 - potreban broj parkirališnih mjesta potrebno je osigurati na građevnoj čestici
7. Način i uvjeti priključenja građevne čestice, odnosno građevine na prometnu površinu, komunalnu i drugu infrastrukturu
- prometne površine trebaju se planirati širine 3,5 m za jednosmjerne i 6,0 m za dvosmjerne
 - prometne površine potrebno je urediti tako da zadovolje potrebe zaštite od požara u skladu s važećim Pravilnikom o uvjetima za vatrogasne pristupe
 - građevine na građevnoj čestici moraju biti priključene na javnu vodoopskrbu, odvodnju, elektroopskrbu i elektroničku komunikacijsku infrastrukturu sukladno
-

važećim propisima, odredbama ovog plana te posebnim uvjetima nadležnih javnopravnih tijela

- na građevnoj čestiti potrebno je osigurati protupožarnu hidrantsku mrežu sukladno važećem Pravilniku o hidrantskoj mreži za gašenje požara
- odvodnja otpadnih voda rješava se zatvorenim kanalizacijskim sustavom s pročišćavanjem
- sve otpadne vode treba prije ispuštanja u recipijent tretirati tako da se uklone sve štetne posljedice za okolinu, prirodu i recipijent
- do izgradnje sustava javne odvodnje obvezna je izgradnja nepropusnih sabirnih ili septičkih jama, odnosno individualnih uređaja za pročišćavanje otpadnih voda, a ovisno o mjesnim prilikama i posebnim uvjetima Hrvatskih voda
- krovnu odvodnju potrebno je prikupiti i odvesti do upojnih bunara u zelene površine
- na parceli je potrebno urediti prostor za smještaj kontejnera i spremnika za odvojeno sakupljanje miješanog komunalnog otpada i biorazgradivog komunalnog otpada u skladu sa važećom Odlukom o komunalnom redu Općine Žakanje

8. Mjere zaštite okoliša, odnosno način sprečavanja nepovoljnog utjecaja na okoliš

- tijekom izgradnje i korištenja površina potrebno je primjenjivati i osigurati sve mjere zaštite prirode i okoliša sukladno važećim zakonskim i podzakonskim propisima iz područja gradnje, zaštite okoliša i njegovih sastavnica, zaštite prirode, zaštite od požara i zaštite na radu
- projektiranje građevina s aspekta zaštite od požara treba provoditi u skladu s važećom zakonskom i podzakonskom regulativom iz područja zaštite od požara, pravilima struke i tehničke prakse iz područja zaštite od požara, prijedlozima tehničkih i organizacijskih mjera iz važeće Procjene ugroženosti od požara i tehnoloških eksplozija Općine Žakanje, važećim Planom zaštite od požara Općine Žakanje
- sustav zaštite i spašavanja građana, materijalnih i kulturnih dobara u katastrofama i većim nesrećama treba provoditi u skladu s važećom zakonskom i podzakonskom regulativom, važećom Procjenom ugroženosti stanovništva, materijalnih i kulturnih dobara i okoliša od katastrofa i velikih nesreća za područje Općine Žakanje i važećim Planom zaštite i spašavanja Općine Žakanje
- potrebno je voditi računa o širini i prohodnosti te održavanju evakuacijskih putova, a kako bi se u slučaju potrebe evakuacija ljudi mogla neometano i učinkovito provoditi

9. Uvjeti važni za provedbu zahvata u prostoru

- provedba zahvata u prostoru može se planirati uz fazno uređenje i stavljanje u funkciju.“

Članak 8.

Članak 65. mijenja se i glasi:

“Prostornim planom određeno je 11 zona sportsko – rekreacijske namjene (R) unutar statističkih granica naselja Bubnjarci, Jurovo / Jurovski Brod, Jurovo (3 zone), Pravutina, Velika Paka (2 zone), Sračak, Zaluka Lipnička i Žakanje, ukupne površine 6,5 ha.

Zona (R) u naselju Jurovo nalazi se unutar Urbanističkog plana uređenja ugostiteljsko – turističke zone Jurovo (Službeni glasnik Općine Žakanje 01/18). Temeljem zakonskih odredbi usvojeni urbanistički plan uređenja može se mijenjati i dopunjavati.“

Članak 9.

U Članku 66. Stavku 2. iza riječi „Velika Paka“ dodaje se „i Zaluka Lipnička“.

U Članku 66. Stavku 3. riječi „u naseljima Bubnjarci, Jurovski Brod, Jurovo, Pravutina i Sračak“ mijenjaju se i glase: „u naseljima Bubnjarci, Jurovo / Jurovski Brod, Jurovo (3 zone), Pravutina, Velika Paka i Sračak“.

U Članku 66. Stavku 3. iza riječi „odmorišta“ dodaje se: „manjih sportskih igrališta, dječja igrališta i.“

U Članku 66. dodaje se na kraju novi Stavak 4. koji glasi: „Gradnja i uređivanje zemljišta uz vodotoke treba se izvoditi u skladu s posebnim vodopravnim uvjetima i uz suglasnost nadležnog javnopravnog tijela.“

Članak 10.

U Članku 67. Stavak 1. mijenja se i glasi: „Površina postojećih groblja izvan građevinskog područja naselja određena je u naseljima Žakanje, površine $P = 1,41$ ha (izgrađeno $P = 1,06$ ha), Pravutina, površine $P = 0,31$ ha (izgrađeno $P = 0,20$ ha) i Pravutina, površine $P = 0,18$ ha (izgrađeno)“.

Članak 11.

U Članku 95. Stavku 1. alineji 4. na kraju se dodaje: „(L34167 – Jurovo – Mišinci)“.

Članak 12.

U Članku 96. Stavku 1. iz riječi „koridore“ dodaje se: „i zaštitni pojas uz cestu“.

U Članku 96. dodaju se novi Stavci 4. i 5. koji glase:

„Križanje državne ceste D6 i D228 moguće je planirati i realizirati izvedbom rotora na temelju projektne dokumentacije izrađene u skladu sa važećom zakonskom i podzakonskom regulativom te ishoditi suglasnost nadležnog javnopravnog tijela.“

Za planirane priključke na državne ceste ili rekonstrukciju postojećih potrebno je izraditi projektnu dokumentaciju u skladu sa važećom zakonskom i podzakonskom regulativom te ishoditi suglasnost nadležnog javnopravnog tijela.“

Postojeći stavci 4., 5., 6. postaju stavci 6., 7. i 8.

Članak 13.

U Članku 110. Stavku 1. na kraju rečenice briše se točka i dodaje dio rečenice: „te radi implementacije novih tehnologija i/ili kolokacija odnosno potreba novih operatora, vodeći računa o pravu zajedničkog korištenja od strane svih operatora“.

Članak 14.

U Članku 110.a Stavku 3. dio rečenice „odnosno prema tipskom projektu koji je potvrđen rješenjem nadležnog Ministarstva“ mijenja se i glasi: „uz poštivanje odredbi posebnih propisa za tu vrstu građevine“.

U Članku 110.a Stavku 13. alineji 6 dio rečenice „tipskim projektima Hrvatske agencije za poštu i elektroničke komunikacije“ mijenja se i glasi: „odredbama posebnih propisa za tu vrstu građevine.“

Članak 15.

U Članku 111. iza Stavka 2. dodaju se novi stavci 3. i 4. koji glase:

„Planom se omogućava izgradnja nove dodatne elektroenergetske mreže i novih dodatnih transformatorskih stanica 10(20)/0,4 kV, ovisno o budućim potrebama pojedinačnih ili više zajedničkih korisnika. Lokacije tih TS i trase elektroenergetskih mreža određivat će se projektom dokumentacijom u postupku izdavanja akata na temelju kojih se može graditi.

Podzemni kabelski vodovi se izvode u slučajevima kada elektroenergetsku mrežu nije moguće izvesti nadzemno. Za podzemne kabelske vodove ne propisuju se zaštitni koridori.“

Članak 16.

Članak 112. mijenja se i glasi:

„Pri izvođenju trase nadzemnih dalekovoda u pravilu treba zaobilaziti građevinska područja i šumske površine, a ukoliko to nije moguće trasu dalekovoda treba iz oblikovnih razloga planirati s blažim lomovima bez dugih pravaca.

Zaštitni koridori dalekovoda su širine:

- DV 35 kV 20m
- DV 20 kV 10m
- DV 10 kV 10m.

Prostor ispod zračnih vodova ili iznad kabela može se koristiti i u druge namjene u skladu s važećom zakonskom i podzakonskom regulativom odnosno prema posebnim uvjetima nadležnoj javnopravnog tijela.“

Članak 17.

Iza Članka 112. dodaje se novi Članak 112.a koji glasi:

„Lokacije novih TS 20/0,4 kV treba tako odabrati da osiguraju kvalitetno napajanje. Trafostanica mora imati kamionski pristup s javne površine i mora biti zaštićena od bujica i podzemnih voda.

U slučaju izgradnje kabelskih trafostanica izvedenih kao zidane ili montažne građevine treba formirati parcelu površine od 35 m² ili više s pristupom na javnu prometnu površinu. Kod izgradnje stupnih trafostanica formiranje zasebne parcele nije obavezno.“

Članak 18.

Iza Članka 120. dodaje se naslov „STROGO ZAŠTIĆENE VRSTE“ i novi Članak 120.a koji glasi:

„Temeljem važećeg Pravilnika o strogo zaštićenim vrstama na području obuhvata plana nalaze se sljedeće strogo zaštićene vrste:

- sisavci: širokouhi mračnjak, vuk, ris, dugokrili pršnjak, puh orašar, velikouhi šišmiš, dugonogi šišmiš, riđi šišmiš, veliki šišmiš, sivi dugoušan, južni potkovnjak, veliki potkovnjak, mali potkovnjak, smeđi medvjed
 - ptice: jastreb, dugorepa sjenica, prugasta trpteljka, orao kliktaš, škanjac, češljigar, zelendur, dugokljuni puzavac, bijela roda, batokljun, golub dupljaš, piljak, veliki djetlić, žuta strnadica, sivi sokol, lastavicavijoglav, slavuj, veliki ronac, bijela pastirica, vuga, plavetna sjenica, velika sjenica, planinska sjenica, škanjac osaš, mrka crvenrepka, zviždak, šljuka (samo gnijezdeća i proljetna preletnička populacija), žutarica, brgljez, šumska sova, crnokapa grmuša, grmuša pjenica, pjenava grmuša, palčić
 - gmazovi: barska kornjača, zidna gušterica
-

- vodozemci: žuti mukač, šumska smeđa žaba, veliki vodenjak
- ribe – zrakoperke: veliki vijun, Keslerova krkuš, bjeloperajna krkuš, zlatni vijun.

Mjere zaštite u cilju očuvanja strogo zaštićenih vrsta:

- u što većoj mjeri očuvati prirodnost i povoljne stanišne uvjete na područjima i u neposrednoj blizini recentnih nalazišta strogo zaštićenih vrsta
- u područjima posebno značajnima za obitavanje strogo zaštićenih vrsta faune (ponajprije ptica i sisavaca) ne planirati objekte čije korištenje proizvodi izraženu buku (objekti zatvorenog i otvorenog tipa s razglasnim sustavima)
- ne planirati objekte koji uzrokuju svjetlosno onečišćenje i štetno djeluju na floru i faunu područja
- u područjima posebno značajnima za obitavanje strogo zaštićenih vrsta ptica radove izgradnje novih objekata te rekonstrukciju ili rušenje postojećih građevina provoditi u razdoblju od rujna do ožujka kako bi se omogućilo neometano gniježđenje ptica, a eventualno nužno krčenje drvenaste vegetacije svesti na najmanju moguću mjeru
- prije radova rekonstrukcije ili rušenja građevina (naročito onih koje se nekoliko ili više godina nisu koristile) nužno je kontaktirati nadležnu javnu ustanovu zaštite prirode radi utvrđivanja prisustva strogo zaštićene i/ili ugrožene faune, ponajprije šišmiša, te provoditi utvrđene dodatne mjere zaštite u smislu pogodnih razdoblja za obavljanje radova i omogućavanja nesmetanog ulaza i izlaza za šišmiše
- prikupljanje otpada provoditi uporabom „bear-proof“ kontejnera i kanti u koje medvjedi neće moći provaliti i hraniti se
- onemogućiti prenamjenu i isušivanje vodotokova i prirodnih stajaćica (bare, lokve, rukavci i dr.)
- u što većoj mjeri očuvati prirodnost obala i cjelovitost priobalne vegetacije
- očuvati povoljan vodni režim i povezanost vodnog toka rijeke Kupe i potoka
- elektroenergetske objekte planirati i tehnički izvoditi na način da se ptice (posebice ptice velikog raspona krila) zaštite od stradanja uzrokovanog strujnim udarom (u skladu s preporukom stalnog odbora Bernske konvencije br. 110 (2004.) o smanjivanju negativnih utjecaja nadzemnih vodova na ptice i uputom Bonnske konvencije o izbjegavanju ili ublažavanju utjecaja električnih vodova na migratorne vrste ptica).

Članak 19.

Iza novog Članka 120.a dodaje se naslov „UGROŽENI I RIJETKI STANIŠNI TIPOVI“ i novi Članak 120.b koji glasi:

„Temeljem važećeg Pravilnika o popisu stanišnih tipova, karti staništa te ugroženim i rijetkim stanišnim tipovima na području obuhvata plana nalaze se sljedeći ugroženi i rijetki stanišni tipovi:

- A.4.1. Tršćaci, rogozici, visoki šiljevi i visoki šaševi
- C.2.3.2. Mezofilne livade košanice Srednje Europe
- C.2.3.2.1. Srednjeeuropske livade rane pahovke
- C.3.3.1. Brdske livade uspravnog ovsika na karbonatnoj podlozi
- C.3.4.3.4. Bujadnice
- C.5.4.1.1. Visoke zeleni s pravom končarom
- E.3.1. Mješovite hrastovo – grabove i čiste grabove šume
- E.3.2. Srednjeeuropske acidofilne šume hrasta kitnjaka te obične breze.

Mjere zaštite u cilju očuvanja ugroženih i rijetkih stanišnih tipova:

- ugrožene i rijetke stanišne tipove očuvati na što većoj površini i u što prirodnijem
-

- stanju, ne planirati zahvate kojima se unose strane (alohtone) vrste
- u zoni obale rijeke i potoka ne planirati čvrstu gradnju, formiranje prometnih površina i smještajnih jedinica te izgradnju objekata u funkciji pratećih sadržaja
 - ne planirati uređenje obala vodotokova ni na koji način, naročito ne u smislu nasipavanja, otkopavanja i/ili učvršćivanja, uređenja plaža, uklanjanja obalne vegetacije, formiranja smještajnih jedinica, izgradnje objekata u funkciji pratećih sadržaja, formiranja prometnih površina te površina i koridora ostale infrastrukture
 - na prostorima ugroženih i rijetkih močvarnih i vlažnih staništa izbjegavati planiranje građevinskih područja, definiranje namjena površina za proizvodne, poslovne, sportske i turističke djelatnosti koje podrazumijevaju gradnju objekata i prateće infrastrukture, planiranje elektrana, antenskih stupova te prometne i komunalne infrastrukture
 - sadržaje / objekte što intenzivnije uklopiti u prostor uz postojeće ceste te uz postojeće i planirane puteve / staze
 - osigurati propisno zbrinjavanje otpada te sakupljanje i pročišćavanje otpadnih voda
 - onemogućiti onečišćenje podzemlja primjerenom izvedbom sanitarnih čvorova, kanalizacije i odvodnje te sustava odvoza i odlaganja otpada.“

Članak 20.

U Članku 139. Stavku 1. dio rečenice: „Zakonu o zaštiti zraka (NN 130/11)“ mijenja se i glasi: „važećem Zakonu o zaštiti zraka“.

U Članku 139. Stavku 1. dio rečenice:“ Uredbom o graničnim vrijednostima emisije onečišćujućih tvari u zrak iz stacionarnih izvora (NN 21/07)“ mijenja se i glasi: „važećom Uredbom o graničnim vrijednostima emisija onečišćujućih tvari u zrak iz nepokretnih izvora“.

Članak 21.

U Članku 140. Stavku 1. dio rečenice: „Zakonu o zaštiti od buke (NN 30/09, 55/13, 153/13) i Pravilniku o najvišim dopuštenim razinama buke u sredini u kojoj ljudi borave i rade (NN 145/04, 46/08)“ mijenja se i glasi: „važećem Zakonu o zaštiti od buke i važećem Pravilniku o najvišim dopuštenim razinama buke u sredini u kojoj ljudi borave i rade“.

Članak 22.

U Članku 143. Stavku 1. dio rečenice: „(NN 74/93)“ mijenja se i glasi: „(NN 02/91)“.

Članak 23.

U Članku 148. Stavak 2. mijenja se i glasi:

„Urbanistički plani uređenja:

1. Urbanistički plan uređenja groblja Žakanje
2. Urbanistički plan uređenja groblja Pravutina.

U Članku 148. dodaje se novi Stavak 3. koji glasi:

„Na području Općine Žakanje na snazi je Urbanistički plan uređenja ugostiteljsko – turističke zone Jurovo (Službeni glasnik Općine Žakanje 01/18). Temeljem zakonskih odredbi predmetni UPU može se mijenjati, dopunjavati i stavljati van snage.“

Postojeći stavci 3., 4., 5. postaju stavci 4., 5., 6.

U Članku 148. novom Stavku 6. riječi: „stavak 2. točka 6. i 7.“ mijenjaju se i glase:

„stavak 2. točka 2. i 3.“

PROSTORNI PLAN UREĐENJA OPĆINE ŽAKANJE
II. IZMJENE I DOPUNE

B. GRAFIČKI DIO

PROSTORNI PLAN UREĐENJA OPĆINE ŽAKANJE
II. IZMJENE I DOPUNE

Sadržaj grafičkog dijela:

1.	Površine za razvoj i uređenje	1 : 25000
2.A.	Promet	1 : 25000
3.C.	Područja primjene posebnih mjera uređenja i zaštite	1 : 25000
4.	Građevinska područja (4A. ,4B., 4C., 4D., 4E., 4F., 4G., 4H., 4I., 4J., 4K.)	1 : 5000

PROSTORNI PLAN UREĐENJA OPĆINE ŽAKANJE
II. IZMJENE I DOPUNE

C. OBVEZNI PRILOZI

PROSTORNI PLAN UREĐENJA OPĆINE ŽAKANJE
II. IZMJENE I DOPUNE

C.I. OBRAZLOŽENJE

PROSTORNI PLAN UREĐENJA OPĆINE ŽAKANJE
II. IZMJENE I DOPUNE

1. Polazišta

Izrada II. Izmjena i dopuna Prostornog plana uređenja Općine Žakanje (dalje u tekstu: II. ID PPUO) utvrđena je Odlukom o izradi II. Izmjena i dopuna Prostornog plana uređenja Općine Žakanje (Službeni glasnik Općine Žakanje, 02/18, 03/18) (dalje u tekstu: Odluka o izradi).

Metodologija izrade i sadržaj elaborata II. ID PPUO-a usklađen je s Zakonom o prostornom uređenju (NN 153/13, 65/17) (dalje u tekstu: Zakon) i Pravilnikom o sadržaju, mjerilima kartografskih prikaza, obveznim prostornim pokazateljima i standardu elaborata prostornih planova (NN 106/98, 39/04, 45/04 – ispravak, 63/04 i 9/11). Isto tako, elaborat II. ID PPUO-a usklađen je sa Prostornim planom Karlovačke županije (GKŽ 26/01, 33/01 – ispr., 36/08, 56/13, 07/14 – ispr., 50b/14, 6c/17, 29c/17 – pročišćeni tekst, 8a/18, 19/18 – pročišćeni tekst) (dalje u tekstu: PPKŽ), zahtjevima javnopravnih tijela za izradu PPUO-a iz članka 90. Zakona te ostalim dokumentima i propisima bitnim za izradu dokumenata prostornog plana.

Razlozi za donošenje II. ID PPUO-a su:

- korekcija građevinskih područja (naselja i izdvojenih građevinskih područja izvan naselja) sukladno uočenim potrebama u prostoru i sukladno zahtjevima pravnih i fizičkih osoba prikupljenim od zadnjih izmjena i dopuna plana
- revidiranje sustava održivog gospodarenja otpadom, odnosno utvrđivanje uvjeta i lokacija za izgradnju građevina za gospodarenje otpadom
- usklađenje odnosa izgrađenog i neizgrađenog građevinskog područja sa stvarnim stanjem u prostoru, te usklađenje sa Zakonom na način da se odrede neuređeni dijelovi građevinskih područja i prema potrebi izgrađeni dijelovi tih područja planirani za urbanu preobrazbu
- preispitivanje potrebe izrade i donošenja prostornih planova užih područja te prema potrebi propisivanje uvjeta provedbe zahvata u prostoru s detaljnošću propisanom za urbanistički plan uređenja
- po potrebi ispravak drugih grešaka i neusklađenosti.

Granica obuhvata II. ID PPUO-a obuhvaća sav prostor koji teritorijalno pripada Općini Žakanje kao jedinici lokalne samouprave te će se prikazati u grafičkom dijelu, na postojećim kartografskim prikazima 4 (A–K) u mjerilu 1:5.000 i na kartografskim prikazima 1., 2.A. i 3.C. u mjerilu 1:25.000. Obuhvat izmjena tekstualnog dijela (Odredbe za provođenje) su pojedini članci plana.

Nakon provedenog natječaja za odabir najpovoljnijeg izrađivača II. ID PPUO-a, sklopljen je ugovor između Općine Žakanje i JU Zavod za prostorno uređenje Karlovačke županije kojim su regulirani međusobni odnosi i obveze tijekom rada na izradi II. ID PPUO-a.

Na temelju Očitovanja Načelnika (Klasa: 350-02/18-01/3, Ur. broj: 2133/18-03-18-36, od 22. studenog 2018.) izvršene su korekcije te je dostavljen novi Nacrt prijedloga II. ID PPUO

U skladu sa obvezom iz članka 64. Zakona o zaštiti okoliša (NN 80/13, 153/13, 78/15 i 12/18) i Uredbe o strateškoj procjeni utjecaja strategije, plana i programa na okoliš (NN 03/17), za II. ID PPUO proveden je postupak ocjene o potrebi strateške procjene utjecaja na okoliš. U provedenom postupku utvrđeno je da II. ID PPUO neće imati vjerojatno značajan utjecaj na okoliš, temeljem čega je Načelnik Općine Žakanje donio Odluku kojom se utvrđuje da za II. ID PPUO nije potrebno provesti stratešku procjenu utjecaja na okoliš (Klasa: 351-01/18-01/3, Ur. broj: 2133/18-03-18-15, od 21.12.2018.).

2. Ciljevi

Osnovni ciljevi i programska polazišta II. ID PPUO-a utvrđeni su Odlukom o izradi.

Ciljevi II. ID PPUO-a odnose se na utvrđene razloge za izradu istog kako bi se omogućila njegova učinkovita provedba i prilagodba potrebama stanovništva Općine Žakanje te radi osiguranja daljnjeg kvalitetnog prostornog i gospodarskog razvoja Općine Žakanje.

Programska polazišta II. ID PPUO-a su osiguranje uvjeta za daljnji razvoj Općine Žakanje koji treba biti usmjeren prema dobro organiziranoj raspodjeli i uređenju građevinskog zemljišta, racionalnom i funkcionalnom gospodarenju prostorom, te održivo gospodarenje otpadom.

3. Plan prostornog uređenja

Elementi izmjena i dopuna

Odredbe za provođenje i kartografski prikazi važećeg Prostornog plana uređenja Općine Žakanje izmijenjene su i dopunjene novim podacima koji proizlaze iz Zakona, ostale zakonske i podzakonske regulative za pojedina područja, podataka dostupnih iz informacijskog sustava prostornog uređenja, PPKŽ-a, podataka uz zahtjeve prema Odluci o izradi, kvalitetnog digitaliziranog ortofota (DOF-a), te prijedloga i primjedbi korisnika prostora.

Izmjene i dopune vezane su uz pojedina tematska područja.

Građevinska područja naselja

Podaci su ažurirani i dopunjeni u skladu sa Zakonom, novim podacima koji proizlaze iz podataka uz zahtjeve prema Odluci o izmjeni, te prijedloga i primjedbi korisnika prostora, (stvarnim potrebama).

Zaprimljeni prijedlozi odnose se na prijedloge fizičkih osoba za uvrštenje katastarskih čestica u građevinska područja naselja.

Za utvrđivanje postojećeg stanja i stanja izgrađenosti korištena je dokumentacija na geoportalu (DOF).

Pri obradi postojećih građevinskih područja naselja prvo je utvrđivano stanje izgrađenosti u odnosu na odredbe Zakona (ponovno je utvrđen izgrađeni, neizgrađeni i neuređeni dio građevinskog područja naselja).

Kod prijedloga koji su prihvaćeni ili djelomično prihvaćeni u najvećem broju slučajeva misli se na uvrštenje tražene k.č. odnosno dijela tražene k.č. ili nekih od njih u građevinsko područje naselja.

Uključivanjem u građevinsko područje naselja nastojalo se obuhvatiti građevine i/ili grupe građevina koje su smještene rubno uz građevinsko područje naselja prema prijedlozima ili na temelju digitalnog ortofota (DOF-a), građevne čestice ili dijelove građevnih čestica prema prijedlozima (u kontaktu s postojećim građevinskim područjima naselja zbog iskazane namjere aktiviranja prostora).

Prema važećem PPUO-u u površinu građevinskog područja nisu uračunate površine cesta koje prolaze kroz građevinskog područje, te ukoliko je prema DOF-u uočeno da se tu nalazi postojeća izgradnja, građevinsko područje je na tom dijelu prošireno. Naime, za izradu važećeg PPUO-a kao podloga je korišten skenirani katastarski plan (u skladu sa Pravilnikom), čiji podaci nisu identični podacima iz digitalnog katastarskog plana (DKP) i DOF-a.

Ukupno proširenje građevinskog područja naselja iznosi 6,65 ha.

Izdvojena građevinska područja izvan naselja

Podaci su ažurirani i dopunjeni u skladu sa Zakonom, novim podacima koji proizlaze iz podataka uz zahtjeve prema Odluci o izmjeni, te prijedloga i primjedbi korisnika prostora, (stvarnim potrebama).

Pri obradi postojećih izdvojenih građevinskih područja izvan naselja, analizirana su sva područja utvrđena važećim Prostornim planom uređenja Općine Žakanje u odnosu na odredbe Zakona, ponovno je utvrđen izgrađeni, neizgrađeni i neuređeni dio izdvojenog građevinskog područja izvan naselja te je redefinirana obveza izrade i donošenja urbanističkog plana uređenja u skladu sa Zakonom.

Sva izdvojena građevinska područja izvan naselja analizirana su prema navedenim kriterijima, pri čemu je korištena dokumentacija na geoportalu (DOF). Isto tako, analizirani su prijedlozi fizičkih i pravnih osoba za uvrštenje katastarskih čestica u izdvojeno građevinsko područje izvan naselja/oformljenje novih građevinskih područja izvan naselja radi realizacije poslovnih projekata.

Na temelju prijedloga korisnika ovog prostora prikaz je izmijenjen i dopunjen novim podacima:

- određena su nova izdvojena građevinska područja:
 - ugostiteljsko turističke namjene:
 - Bubnjarački Brod (T3)
 - sportsko – rekreacijske namjene (R)
 - Zaluka Lipnička (R)
- korigiran je obuhvat i površina postojećih izdvojenih građevinskih područja:
 - proizvodne namjene:
 - Mala Paka (I), proširenje za 0,0302 ha
 - Bubnjarci (I) neizgrađena i Bubnjarci (I) izgrađena, spojene su u jednu zonu
 - sportsko rekreacijske namjene:
 - Pravutina (R), proširenje za 0,1086 ha
 - Jurovo (R), proširenje za 0,0243 ha
 - Žakanje (R), proširenje za 0,3505 ha
- prenamijenjeno je postojeće izdvojeno građevinsko područje:
 - poslovne namjene:
 - Žakanje (K), prenamjena u ugostiteljsko turističku namjenu Žakanje (T).

Analiza obveze izrade planova užih područja (UPU)

Za neke od građevinskih područja i izdvojenih građevinskih područja izvan naselja propisana je obveza izrade UPU-a (za jedan je već izrađeni UPU).

Od ukupno 9 planova užih područja (UPU) propisanih važećim Prostornim planom uređenja Općine Žakanje, izrađen je 1 plan i to:

- Urbanistički plan uređenja ugostiteljsko turističke zone Jurovo (Službeni glasnik Općine Žakanje 01/18).

Općina Žakanje procjenjuje da je potrebno ukinuti obvezu izrade i donošenja većine do sada neizrađenih prostornih planova užih područja te se II. ID PPUO-a propisuje obveza izrade i donošenja sljedećih UPU-ova:

- Urbanistički plan uređenja groblja Žakanje
- Urbanistički plan uređenja groblja Pravutina.

U skladu sa Zakonom, građenje na većini lokacija unutar izdvojenog građevinskog područja izvan naselja vršiti će se neposrednom provedbom II. ID PPUO-a temeljem propisanih uvjeta provedbe zahvata u prostoru s detaljnošću propisanom za urbanistički plan uređenja.

Poljoprivredno i ostalo tlo

Podaci su promijenjeni na dijelovima gdje će doći do proširenja građevinskog područja naselja i izdvojenih građevinskih područja izvan naselja.

Pregled podataka o zemljištu koje je obuhvaćeno proširivanjem građevinskog područja

NASELJE	K.O. K.Č.BR.	POVRŠINA	KULTURA	VLASNIŠTVO privatno/državno	NAMJENA
1.Bubnjarci	k.o				

PROSTORNI PLAN UREĐENJA OPĆINE ŽAKANJE
II. IZMJENE I DOPUNE

	Bubnjarci				
	dio 2326	0,0272	PŠ (put)	javno dobro	izgrađeno gp naselja
	dio 114/12	0,0899	PŠ (oranica)	privatno	izgrađeno gp naselja
	dio 2261/1	0,0497	PŠ (put)	javno dobro	izgrađeno gp naselja
	dio 2260/1	0,0333	PŠ (put)	javno dobro	izgrađeno gp naselja
	dio 2281/2, dio 393/4	0,0226	PŠ (put) (oranica)	javno dobro privatno	izgrađeno gp naselja
	431/6	0,0687	P3 (dvorište)	privatno	izgrađeno gp naselja
	443 444	0,1226	P3 (livada) (livada)	privatno	neizgrađeno gp naselja
2.Bubnjarački Brod					
	dio 2369	0,0127	PŠ (put)	javno dobro	izgrađeno gp naselja
	dio 1762/1	0,0177	PŠ (oranica)	privatno	izgrađeno gp naselja
	1770/3, 1758/2, dio 2370/1	0,3449	PŠ (livada) (oranica) (put)	privatno privatno javno dobro	neizgrađeno gp izvan naselja (T)
	dio 1742	0,0128	PŠ (vinograd, livada, voćnjak)	privatno	izgrađeno gp naselja
	dio 1727, dio 1713/1, dio 2363, dio 2367	0,0207	PŠ (pašnjak) (pašnjak) (put) (put)	privatno privatno javno dobro javno dobro	izgrađeno gp naselja
	dio 1612/7, dio 1612/20	0,0246	PŠ (livada) (oranica)	privatno privatno	izgrađeno gp naselja
3.Donji Bukovac Žakanjski					
	dio 1680/2	0,0187	PŠ (livada)	privatno	izgrađeno gp naselja
	dio 1678/1	0,0109	PŠ (pašnjak)	privatno	izgrađeno gp naselja
	dio 1685	0,0494	PŠ (voćnjak, oranica)	privatno	izgrađeno gp naselja
	dio 1956/4	0,0632	PŠ (livada)	privatno	izgrađeno gp naselja
	1941/4	0,0211	PŠ(neplodno)	Skupština općine Ozalj	izgrađeno gp naselja
4.Gornji Bukovac Žakanjski					
	dio 1192/1	0,0092	PŠ (voćnjak)	privatno	izgrađeno gp naselja
	dio 2338	0,0276	PŠ (put)	javno dobro	izgrađeno gp naselja
	dio 1212/1	0,0530	PŠ (dvorište)	privatno	izgrađeno gp naselja
5.Jurovski Brod	k.o Jurovo				
	151/2	0,1342	PŠ (pašnjak)	privatno	izgrađeno gp naselja
	dio 151/3, dio 157, dio 159	0,0333	PŠ(neplodno) (livada) (dvorište)	privatno privatno privatno	izgrađeno gp naselja
	dio 160/1	0,0590	PŠ (dvorište)	privatno	izgrađeno gp

PROSTORNI PLAN UREĐENJA OPĆINE ŽAKANJE
II. IZMJENE I DOPUNE

					naselja
	dio 2652	0,0098	PŠ(neplodno)	javno dobro	izgrađeno gp naselja
	dio 198	0,0258	PŠ (oranica)	privatno	izgrađeno gp naselja
	dio 188/9	0,0057	PŠ (oranica)	privatno	izgrađeno gp naselja
	151/4 151/7	0,0411	PŠ (cesta) (cesta)	Općina Žakanje javno dobro	izgrađeno gp naselja
6.Jurovo					
	dio 441/1	0,0095	PŠ (pašnjak)	privatno	izgrađeno gp naselja
	dio 426, dio 425, dio 424, dio 421/2, dio 419/2, dio 419/1, dio 421/1	0,0381	PŠ(neplodno) (neplodno) (neplodno) (neplodno) (dvoriste) (neplodno) (dvoriste)	privatno privatno privatno privatno privatno privatno	izgrađeno gp naselja
	dio 314/1, dio 314/2	0,0126	PŠ(neplodno) (neplodno)	privatno privatno	izgrađeno gp naselja
	dio 2649/3	0,0174	PŠ(dvoriste)	DVD Jurovo	izgrađeno gp naselja
	2649/4	0,0057	PŠ (put)	javno dobro	izgrađeno gp naselja
	dio 490 dio 2649/1	0,0622	PŠ/P1(pašnjak) PŠ/P1 (put)	državno javno dobro	neizgrađeno gp izvan naselja (R)
7.Mišinci					
	dio 880/1	0,0217	PŠ (oranica)	privatno	izgrađeno gp naselja
8.Brihovo					
	dio 1153/1	0,2819	PŠ (oranica)	privatno	neizgrađeno gp naselja
	dio 1334	0,0176	PŠ (livada, oranica)	privatno	izgrađeno gp naselja
	dio 2597	0,0128	PŠ(neplodno)	Općina Žakanje	izgrađeno gp naselja
	1856, 1857, 1903/2, dio 1853/2	0,0355	PŠ(neplodno) (neplodno) (neplodno) (pašnjak)	privatno privatno privatno privatno	izgrađeno gp naselja
9.Kohanjec					
	dio 2005/2, dio 2005/1	0,0447	PŠ (oranica) (oranica)	privatno privatno	izgrađeno gp naselja
	dio 2014/4, dio 2035/1, dio 2035/2, dio 2037	0,0106	PŠ (voćnjak) (voćnjak) (voćnjak) (neplodno)	privatno privatno privatno privatno	izgrađeno gp naselja
	dio 2581, dio 2591	0,0147	PŠ(neplodno) (neplodno)	javno dobro javno dobro	izgrađeno gp naselja
	dio 2147, dio 2594, 2076, 2075, dio 2083, dio 2596 dio 2059/1, dio 2060	0,2534	PŠ (vinograd) (neplodno) (neplodno) (neplodno) (oranica) (neplodno) (voćnjak) (livada)	privatno javno dobro privatno privatno javno dobro privatno privatno	izgrađeno gp naselja

PROSTORNI PLAN UREĐENJA OPĆINE ŽAKANJE
II. IZMJENE I DOPUNE

	1708/1, dio 1684	0,0247	PŠ (pašnjak) (oranica, vinograd, pašnjak)	privatno privatno	izgrađeno gp naselja
10.Jadriči	k.o Mrzljaki				
	dio 4379	0,0389	PŠ(neplodno)	javno dobro	izgrađeno gp naselja
	dio 3979, dio 3972/2, dio 4381	0,0736	PŠ (pašnjak) (pašnjak) (neplodno)	privatno privatno javno dobro	izgrađeno gp naselja
	dio 3977/1	0,0136	PŠ (voćnjak)	privatno	izgrađeno gp naselje
11.Stankovci					
	dio 3658/8, dio 3659, dio 3661, dio 3677/1, dio 3677/9	0,2475	P3 (pašnjak) (pašnjak) (pašnjak) (oranica) (oranica)	privatno privatno privatno privatno privatno	izgrađeno gp naselja
	dio 3665, dio 3667/2	0,0644	P3 (voćnjak) (livada)	privatno privatno	izgrađeno gp naselja
	dio 3703/3, dio 3703/2, dio 3703/1, dio 3705	0,0762	P3 (pašnjak) (kuća) (kuća) (livada)	privatno privatno privatno privatno	izgrađeno gp naselja
12.Zaluka Lipnička	k.o. Pravutina				
	1207, dio 2513/1	0,0122	PŠ (pašnjak) (neplodno)	privatno javno dobro	izgrađeno gp naselja
	dio 2513/1	0,0209	PŠ(neplodno)	javno dobro	izgrađeno gp naselja
	dio 1130	0,0924	PŠ(neplodno)	privatno	izgrađeno gp naselja
	dio 2512	0,0320	PŠ(neplodno)	javno dobro	izgrađeno gp naselja
	dio 2512, dio 1708/1	0,0847	PŠ(neplodno) (pašnjak)	javno dobro općenarodna imovina	izgrađeno gp naselja
	dio 1116/1	0,0349	PŠ (pašnjak)	općenarodna imovina	izgrađeno gp naselja
	1708/4	0,0763	PŠ (pašnjak)	općenarodna imovina	izgrađeno gp naselja
	dio 2512 dio 1708/1	0,2050	PŠ (put) (pašnjak)	javno dobro općenarodna imovina	izgrađeno gp naselja
	dio 1708/1	0,3234	PŠ (pašnjak)	općenarodna imovina	neizgrađeno gp izvan naselja (R)
	1132 dio 1133	0,1013	PŠ(livada) (neplodno)	privatno privatno	neizgrađeno gp naselja
13.Pravutina					
	dio 2499	0,0239	PŠ(neplodno)	javno dobro	izgrađeno gp naselja
	dio 258	0,0488	PŠ (oranica, pašnjak, neplodno)	privatno	izgrađeno gp naselja
	dio 238	0,0153	PŠ(neplodno)	privatno	izgrađeno gp naselja
	dio 174	0,0403	PŠ (livada, neplodno)	privatno	izgrađeno gp naselja

PROSTORNI PLAN UREĐENJA OPĆINE ŽAKANJE
II. IZMJENE I DOPUNE

	dio 169	0,0769	PŠ (livada, neplodno)	privatno	izgrađeno gp naselja
	dio 2004/2, dio 2004/3, dio 2524	0,0211	PŠ(neplodno) (neplodno) (neplodno)	javno dobro privatno javno dobro	izgrađeno gp naselja
	319/2, dio 319/1, dio 191/4	0,3471	P1 (pašnjak) (pašnjak) (livada)	državno državno privatno	neizgrađeno gp izvan naselja (R)
14.Mala Paka	k.o. Sračak				
	dio 64/2	0,0113	PŠ (livada)	privatno	izgrađeno gp naselja
	dio 85/2, dio 85/1, dio 86, dio 87/2, dio 87/1, dio 88, dio 89	0,0302	PŠ (oranica) (oranica) (oranica) (oranica) (oranica) (oranica)	privatno privatno privatno privatno privatno privatno	izgrađeno gp izvan naselja (I)
15.Velika Paka					
	dio 560/3	0,0227	PŠ(neplodno) (voćnjak)	privatno	izgrađeno gp naselja
	dio 1118, dio 1119	0,2009	PŠ (livada) (livada)	privatno privatno	izgrađeno gp naselja
	dio 2858	0,0204	PŠ(neplodno)	javno dobro	izgrađeno gp naselja
	dio 2861, dio 957, dio 958	0,0669	PŠ(neplodno) (oranica) (oranica)	javno dobro privatno privatno	izgrađeno gp naselja
	dio 2858	0,0204	PŠ(neplodno)	javno dobro	izgrađeno gp naselja
16.Ertić					
	dio 1127	0,0272	PŠ (voćnjak) (neplodno)	privatno	izgrađeno gp naselja
	dio 1227	0,0176	PŠ (oranica)	privatno	izgrađeno gp naselja
	dio 1061/1	0,0244	PŠ (oranica)	privatno	izgrađeno gp naselja
17.Sračak					
	dio 1466/3	0,0173	PŠ (oranica)	privatno	izgrađeno gp naselja
	1469, dio 1472	0,0939	PŠ (voćnjak) (voćnjak)	privatno privatno	izgrađeno gp naselja
	dio 2878, dio 2838	0,0256	PŠ(neplodno) (neplodno)	javno dobro javno dobro	izgrađeno gp naselja
	dio 1773	0,0256	PŠ (oranica)	privatno	izgrađeno gp naselja
18.Mošanci					
	dio 2016/2, dio 2016/1, dio 2016/8	0,0171	PŠ(pašnjak) (oranica) (neplodno)	privatno privatno privatno	izgrađeno gp naselja
	dio 2894, dio 2019, dio 2020/1	0,0121	PŠ(neplodno) (neplodno) (voćnjak)	javno dobro privatno privatno	izgrađeno gp naselja
	dio 2710/2, dio 2710/1, dio 2713/2	0,0229	PŠ (livada) (livada) (livada)	privatno privatno privatno	izgrađeno gp naselja
	dio 2689/2	0,0232	PŠ (oranica)	privatno	izgrađeno gp naselja
	dio 2120/6	0,0121	PŠ (pašnjak)	privatno	izgrađeno gp

PROSTORNI PLAN UREĐENJA OPĆINE ŽAKANJE
II. IZMJENE I DOPUNE

					naselja
	dio 2069/2, dio 2070/1, dio 2837, dio 2071, 2927/1, 2681/6, 2681/4, dio 2898, dio 2925, dio 2931, dio 2927/2	0,1661	PŠ(neplodno) (voćnjak) (neplodno) (neplodno) (dvorište) (neplodno) (neplodno) (neplodno) (neplodno) (neplodno) (put)	privatno privatno javno dobro privatno privatno mjesna zajednica općenarodna imovina javno dobro javno dobro javno dobro javno dobro	izgrađeno gp naselja
19.Žakanje	k.o. Žakanje				
	dio 343/1, dio 343/2, dio 340/1, dio 341	0,0475	PŠ (livada) (oranica) (oranica) (oranica)	privatno privatno privatno privatno	izgrađeno gp naselja
	dio 56, dio 48, dio 2891/1	0,0687	PŠ (voćnjak) (livada) (put)	privatno privatno javno dobro	izgrađeno gp naselja
	dio 2891/1	0,0158	PŠ (put)	javno dobro	izgrađeno gp naselja
	dio 2874, dio 2887	0,0897	PŠ(neplodno) (neplodno)	javno dobro javno dobro	izgrađeno gp naselja
	dio 124/2, dio 125, dio 126, dio 2874, dio 2884	0,0290	PŠ (voćnjak) (neplodno) (neplodno) (neplodno) (neplodno)	privatno privatno privatno javno dobro javno dobro	izgrađeno gp naselja
	dio 22/5, dio 21/1	0,0248	PŠ(neplodno) (voćnjak)	privatno privatno	izgrađeno gp naselja
	11/2, 11/1, dio 9/3, 10, dio 9/2, 506/2, 509, 511, dio 2886, dio 2850/1	0,4001	PŠ(neplodno) Š1 (voćnjak) (voćnjak) (livada) (voćnjak) (voćnjak) (neplodno) (neplodno) (neplodno) (put)	privatno privatno privatno privatno privatno privatno privatno javno dobro javno dobro	izgrađeno gp naselja
	dio 136, dio 2884	0,0236	PŠ(neplodno) (neplodno)	privatno javno dobro	izgrađeno gp naselja
	dio 524/9	0,0469	PŠ (vinograd)	privatno	izgrađeno gp naselja
	dio 2874	0,0164	PŠ(neplodno)	javno dobro	izgrađeno gp naselja
	dio 2874, dio 666/4, dio 667, dio 666/3	0,3013	PŠ(neplodno) (oranica) (oranica) (oranica)	javno dobro privatno privatno privatno	neizgrađeno gp izvan naselja (T)
	dio 2873, dio 159/6	0,0245	PŠ(neplodno) (dvorište)	javno dobro privatno	izgrađeno gp naselja
	dio 163	0,0380	PŠ (livada)	privatno	izgrađeno gp naselja
	dio 2876	0,0190	PŠ (put)	javno dobro	izgrađeno gp naselja
	dio 359, dio 358/1,	0,0941	PŠ(neplodno) Š1 (livada)	privatno privatno	izgrađeno gp naselja

PROSTORNI PLAN UREĐENJA OPĆINE ŽAKANJE
II. IZMJENE I DOPUNE

	dio 358/2		(livada)	privatno	
	dio 241, dio 242	0,1155	PŠ (livada) (oranica)	privatno privatno	izgrađeno gp naselja
	235/2	0,1741	PŠ (oranica)	privatno	izgrađeno gp naselja
	dio 489/61	0,3505	Š1(pašnjak)	privatno	neizgrađeno gp izvan naselja (R)
Sela Žakanjska					
	dio 2857, dio 1268/2	0,0133	PŠ(neplodno) (neplodno)	javno dobro privatno	izgrađeno gp naselja
	dio 2855	0,0345	PŠ(neplodno)	javno dobro	izgrađeno gp naselja
	1207/7	0,0143	PŠ(neplodno)	privatno	izgrađeno gp naselja
	dio 1205/1	0,0137	PŠ (voćnjak)	privatno	izgrađeno gp naselja
	dio 1197/6, dio 1200	0,0281	PŠ(neplodno) (voćnjak)	privatno privatno	izgrađeno gp naselja
	dio 1173	0,0806	PŠ (oranica)	privatno	izgrađeno gp naselja
	dio 552/1, dio 573	0,0803	PŠ(neplodno) (voćnjak)	privatno privatno	izgrađeno gp naselja
Breznik Žakanjski					
	dio 1870, dio 1856	0,0349	PŠ (vinograd) (oranica)	privatno privatno	izgrađeno gp naselja
	dio 1880/6	0,0196	PŠ (dvorište)	privatno	izgrađeno gp naselja
	dio 1949	0,0421	PŠ (oranica, vinograd)	privatno	izgrađeno gp naselja
	dio 2815, dio 1973	0,0902	PŠ(neplodno) (pašnjak)	javno dobro privatno	izgrađeno gp naselja
Jugovac					
	dio 2155/1	0,0256	PŠ (voćnjak)	privatno	izgrađeno gp naselja
	dio 2818, dio 2143/2	0,0260	PŠ(neplodno) (pašnjak)	javno dobro privatno	izgrađeno gp naselja
	dio 2068/1	0,0169	PŠ (voćnjak)	privatno	izgrađeno gp naselja
	dio 2090, 2091	0,0555	PŠ(neplodno) (neplodno)	privatno privatno	izgrađeno gp naselja
	dio 2121, dio 2102/2, dio 2126 2099, dio 2830	0,1846	PŠ (dvorište) (voćnjak) (voćnjak) (neplodno) (neplodno)	privatno privatno privatno privatno javno dobro	izgrađeno gp naselja
	dio 2093/1	0,0891	PŠ	nema k.č. u katastru	izgrađeno gp naselja
	2540, dio 2535	0,1470	P3 (voćnjak) (voćnjak)	privatno privatno	izgrađeno gp naselja
	dio 2826, 2542/9, 2542/8	0,1226	P3(neplodno) (pašnjak) (pašnjak)	javno dobro privatno privatno	izgrađeno gp naselja
	dio 2157	0,0577	PŠ (oranica)	privatno	izgrađeno gp naselja
	dio 2063/2	0,1291	PŠ (livada)	privatno	neizgrađeno gp naselja
	dio 2542/6	0,1349	P3 (pašnjak)	privatno	neizgrađeno gp naselja

Infrastrukturni sustavi

Korigirane su Odredbe za provođenje skladno zahtjevima nadležnih javnopravnih tijela (Hrvatske ceste, T-COM, HAKOM, HEP-ODS, HAOP).

Zaštita prirodne baštine

Na temelju Očitovanja na Odluku o izradi nadležnih javnopravnih tijela zaštita prirodnih vrijednosti dopunjena je podacima o strogo zaštićenim vrstama te ugroženim i rijetkim stanišnim tipovima .

Temeljem važećeg Pravilnika o strogo zaštićenim vrstama na području obuhvata plana nalaze se sljedeće strogo zaštićene vrste:

- sisavci: širokouhi mračnjak, vuk, ris, dugokrili pršnjak, puh orašar, velikouhi šišmiš, dugonogi šišmiš, riđi šišmiš, veliki šišmiš, sivi dugoušan, južni potkovnjak, veliki potkovnjak, mali potkovnjak, smeđi medvjed
- ptice: jastreb, dugorepa sjenica, prugasta trpteljka, orao kliktaš, škanjac, češljgar, zelendur, dugokljuni puzavac, bijela roda, batokljun, golub dupljaš, piljak, veliki djetlić, žuta strnadica, sivi sokol, lastavicavijoglav, slavuj, veliki ronac, bijela pastirica, vuga, plavetna sjenica, velika sjenica, planinska sjenica, škanjac osaš, mrka crvenrepka, zviždak, šljuka (samo gnijezdeća i proljetna preletnička populacija), žutarica, brgljez, šumska sova, crnokapa grmuša, grmuša pjenica, pjenava grmuša, palčić
- gmazovi: barska kornjača, zidna gušterica
- vodozemci: žuti mukač, šumska smeđa žaba, veliki vodenjak
- ribe – zrakoperke: veliki vijun, Keslerova krkuša, bjeloperajna krkuša, zlatni vijun.

Mjere zaštite u cilju očuvanja strogo zaštićenih vrsta:

- u što većoj mjeri očuvati prirodnost i povoljne stanišne uvjete na područjima i u neposrednoj blizini recentnih nalazišta strogo zaštićenih vrsta
- u područjima posebno značajnima za obitavanje strogo zaštićenih vrsta faune (ponajprije ptica i sisavaca) ne planirati objekte čije korištenje proizvodi izraženu buku (objekti zatvorenog i otvorenog tipa s razglasnim sustavima)
- ne planirati objekte koji uzrokuju svjetlosno onečišćenje i štetno djeluju na floru i faunu područja
- u područjima posebno značajnima za obitavanje strogo zaštićenih vrsta ptica radove izgradnje novih objekata te rekonstrukciju ili rušenje postojećih građevina provoditi u razdoblju od rujna do ožujka kako bi se omogućilo neometano gnijezđenje ptica, a eventualno nužno krčenje drvenaste vegetacije svesti na najmanju moguću mjeru
- prije radova rekonstrukcije ili rušenja građevina (naročito onih koje se nekoliko ili više godina nisu koristile) nužno je kontaktirati nadležnu javnu ustanovu zaštite prirode radi utvrđivanja prisustva strogo zaštićene i/ili ugrožene faune, ponajprije šišmiša, te provoditi utvrđene dodatne mjere zaštite u smislu pogodnih razdoblja za obavljanje radova i omogućavanja nesmetanog ulaza i izlaza za šišmiše
- prikupljanje otpada provoditi uporabom „bear-proof“ kontejnera i kanti u koje medvjedi neće moći provaliti i hraniti se
- onemogućiti prenamjenu i isušivanje vodotokova i prirodnih stajaćica (bare, lokve, rukavci i dr.)
- u što većoj mjeri očuvati prirodnost obala i cjelovitost priobalne vegetacije
- očuvati povoljan vodni režim i povezanost vodnog toka rijeke Kupe i potoka
- elektroenergetske objekte planirati i tehnički izvoditi na način da se ptice (posebice ptice velikog raspona krila) zaštite od stradanja uzrokovanog strujnim udarom (u skladu s preporukom stalnog odbora Bernske konvencije br. 110 (2004.) o smanjivanju negativnih utjecaja nadzemnih vodova na ptice i uputom Bonnske konvencije o izbjegavanju ili ublažavanju utjecaja električnih vodova na migratorne vrste ptica).

Temeljem važećeg Pravilnika o popisu stanišnih tipova, karti staništa te ugroženim i rijetkim stanišnim tipovima na području obuhvata plana nalaze se sljedeći ugroženi i rijetki stanišni

tipovi:

- A.4.1. Tršćaci, rogozici, visoki šiljevi i visoki šaševi
- C.2.3.2. Mezofilne livade košanice Srednje Europe
- C.2.3.2.1. Srednjeeuropske livade rane pahovke
- C.3.3.1. Brdske livade uspravnog ovsika na karbonatnoj podlozi
- C.3.4.3.4. Bujadnice
- C.5.4.1.1. Visoke zeleni s pravom končarom
- E.3.1. Mješovite hrastovo – grabove i čiste grabove šume
- E.3.2. Srednjeeuropske acidofilne šume hrasta kitnjaka te obične breze.

Mjere zaštite u cilju očuvanja ugroženih i rijetkih stanišnih tipova:

- ugrožene i rijetke stanišne tipove očuvati na što većoj površini i u što prirodnijem stanju, ne planirati zahvate kojima se unose strane (alohtone) vrste
 - u zoni obale rijeke i potoka ne planirati čvrstu gradnju, formiranje prometnih površina i smještajnih jedinica te izgradnju objekata u funkciji pratećih sadržaja
 - ne planirati uređenje obala vodotokova ni na koji način, naročito ne u smislu nasipavanja, otkopavanja i/ili učvršćivanja, uređenja plaža, uklanjanja obalne vegetacije, formiranja smještajnih jedinica, izgradnje objekata u funkciji pratećih sadržaja, formiranja prometnih površina te površina i koridora ostale infrastrukture
 - na prostorima ugroženih i rijetkih močvarnih i vlažnih staništa izbjegavati planiranje građevinskih područja, definiranje namjena površina za proizvodne, poslovne, sportske i turističke djelatnosti koje podrazumijevaju gradnju objekata i prateće infrastrukture, planiranje elektrana, antenskih stupova te prometne i komunalne infrastrukture
 - sadržaje / objekte što intenzivnije uklopiti u prostor uz postojeće ceste te uz postojeće i planirane puteve / staze
 - osigurati propisno zbrinjavanje otpada te sakupljanje i pročišćavanje otpadnih voda
 - onemogućiti onečišćenje podzemlja primjerenom izvedbom sanitarnih čvorova, kanalizacije i odvodnje te sustava odvoza i odlaganja otpada.“
-

Tablica 1. Iskaz površina građevinskih područja naselja

PROSTORNI PLAN UREĐENJA OPĆINE ŽAKANJE
II. IZMJENE I DOPUNE

PROSTORNI PLAN UREĐENJA OPĆINE ŽAKANJE
II. IZMJENE I DOPUNE

Redni broj	Samostalno naselje	II ID PPUO				
		Izgrađeni dio	Neizgrađeni dio	Neuređeni dio	Proširenje	Ukupno
1.	BREZNIK ŽAKANJSKI	5,2773	0,7525	0,0000	0,1871	6,2169
2.	BRIHOVO	13,0810	4,4758	0,0000	0,3480	17,9048
3.	BUBNJARAČKI BROD	10,3618	1,1902	0,0000	-0,0133	11,5387
4.	BUBNJARCI	15,7910	1,6883	0,0000	0,4143	17,8936
5.	DONJI BUKOVAC ŽAKANJSKI	9,0397	1,3176	0,0000	0,1636	10,5209
6.	ERTIČ	2,5102	0,2717	0,0000	0,0694	2,8513
7.	GORNJI BUKOVAC ŽAKANJSKI	2,2873	0,0848	0,0000	0,0900	2,4621
8.	JADRIČI	1,7058	0,1100	0,0000	0,1261	1,9419
9.	JUGOVAC	3,4795	0,3615	0,0000	0,9896	4,8306
10.	JUROVSKI BROD	13,4667	1,5513	0,0000	0,3092	15,3272
11.	JUROVO	7,8751	1,5201	0,0000	0,0835	9,4787
12.	KOHANJAC	5,8772	1,1593	0,0000	0,3484	7,3849
13.	MALA PAKA	3,7247	0,3992	0,0000	0,0113	4,1352
14.	MIŠINCI	10,1926	1,6399	0,0000	0,0217	11,8542
15.	MOŠANCI	6,3665	0,3492	0,0000	0,2538	6,9695
16.	PRAVUTINA	17,1395	1,7470	0,0000	0,2266	19,1131
17.	SELA ŽAKANJSKA	7,3311	0,8785	0,0000	0,2652	8,4748
18.	SRAČAK	3,5665	0,5447	0,0000	0,1625	4,2737
19.	STANKOVCI	2,8414	0,3253	0,0000	0,3883	3,555
20.	VELIKA PAKA	6,5579	0,5294	0,0000	0,3111	7,3984
21.	ZALUKA LIPNIČKA	13,6041	2,1438	0,0000	0,6600	16,4079
22.	ŽAKANJE	14,1283	1,9308	0,0000	1,2283	17,2874
	UKUPNO	176,2052	24,9709	0,0000	6,6447	207,8208

PROSTORNI PLAN UREĐENJA OPĆINE ŽAKANJE
II. IZMJENE I DOPUNE

**Tablica 2. Iskaz površina građevinskih područja izvan naselja za
izdvojene namjene**

PROSTORNI PLAN UREĐENJA OPĆINE ŽAKANJE
II. IZMJENE I DOPUNE

PROSTORNI PLAN UREĐENJA OPĆINE ŽAKANJE
II. IZMJENE I DOPUNE

Općina Žakanje		Oznaka	II ID PPUO-a			
			Izgrađeni dio (ha)	Neizgrađeni dio (ha)	Neuređeni dio (ha)	Ukupno (ha)
1.2.1.	GOSPODARSKA NAMJENA - PROIZVODNA	I				
	Bubnjarci		0,4028	1,7175	0,00	2,1203
	Bubnjarački Brod		1,5551	0,00	0,00	1,5551
	Donji Bukovac Žakanjski		0,00	0,00	3,2829	3,2829
	Mala Paka		0,8149	0,00	0,00	0,8149
	Sračak		0,6364	0,00	0,00	0,6364
	Žakanje		0,00	3,3956	0,00	3,3956
	Žakanje		1,5935	6,3257	0,00	7,9193
1.2.1.	GOSPODARSKA NAMJENA - PROIZVODNA	I	5,0027	11,4388	3,2829	19,7244
1.2.2.	POVRŠINE ZA ISKORIŠTAVANJE MINERALNIH SIROVINA	E				
			21,1288	0,00	0,00	21,1288
1.2.2.	POVRŠINE ZA ISKORIŠTAVANJE MINERALNIH SIROVINA	E	21,1288	0,00	0,00	21,1288
1.2.3.	POSLOVNA NAMJENA	K				
	Brihovo		0,00	1,4999	0,00	1,4999
	Bubnjarački Brod		0,1006	0,00	0,00	0,1006
	Bubnjarački Brod		1,7281	0,00	0,00	1,7281
	Bubnjarački Brod		0,00	2,5191	0,00	2,5191
1.2.3.	POSLOVNA NAMJENA	K	1,8287	4,0190	0,00	5,8477
1.2.4.	UGOSTITELJSKO - TURISTIČKA NAMJENA	T				
	Bubnjarački Brod	T3	0,2835	0,5762	0,00	0,8598
	Bubnjarački Brod		0,00	0,00	0,6117	0,6117
	Jurovo		0,00	0,00	1,9592	1,9592
	Žaluka Lipnička		0,00	0,7392	0,00	0,7392
	Žakanje		0,5803	0,00	0,00	0,5803
	Žakanje		0,00	1,1477	0,00	1,1477
1.2.4.	UGOSTITELJSKO - TURISTIČKA NAMJENA	T	0,8638	2,4631	2,5709	5,8978
1.2.5.	SPORTSKO - REKREACIJSKA NAMJENA	R				
	Bubnjarci		0,00	0,4196	0,00	0,4196
	Jurovo / Jurovski Brod		0,00	0,9370	0,00	0,9370
	Jurovo		0,00	0,7604	0,00	0,7604
	Jurovo		0,00	0,00	0,2135	0,2135
	Jurovo		0,00	0,1466	0,00	0,1466
	Pravutina		0,00	1,0172	0,00	1,0172
	Sračak		0,00	0,4537	0,00	0,4537
	Velika Paka		0,00	0,2260	0,00	0,2260
	Velika Paka		0,00	0,1711	0,00	0,1711
	Žaluka Lipnička		0,00	0,3234	0,00	0,3234
	Žakanje		1,1142	0,9918	0,00	2,1061

PROSTORNI PLAN UREĐENJA OPĆINE ŽAKANJE
II. IZMJENE I DOPUNE

1.2.5.SPORTSKO REKREACIJSKA NAMJENA		R	1,1142	5,4468	0,2135	6,7745
1.2.6.	GROBLJA	G				
	Pravutina		0,2029	0,1064	0,00	0,3093
	Pravutina		0,1740	0,00	0,00	0,1740
	Žakanje		1,0561	0,3513	0,00	1,4075
1.2.6.GROBLJA		G	1,4330	0,4577	0,00	1,8907
GRAĐEVINSKA PODRUČJA IZVAN NASELJA ZA IZDVOJENE NAMJENE		UKUPNO	31,3712	23,8254	6,0673	61,2639

Tablica 3. Iskaz prostornih pokazatelja za namjenu površina

PROSTORNI PLAN UREĐENJA OPĆINE ŽAKANJE
II. IZMJENE I DOPUNE

PROSTORNI PLAN UREĐENJA OPĆINE ŽAKANJE
II. IZMJENE I DOPUNE

Redni broj	Općina Žakanje	Oznaka	PPUO		
			ukupno ha	% od površine Općine	
1.	ISKAZ PROSTORNIH POKAZATELJA ZA NAMJENU POVRŠINA				
1.1.	Građevinska područja	ukupno	GP	207,8208	4,64
	Izgrađeni dio GP	ukupno		182,8499	4,08
1.2.	Izgrađene strukture van građevinskog područja	ukupno		59,3732	1,33
			I	19,7244	
			E	21,1288	
			K	5,8477	
			T	5,8978	
			R	6,4643	
1.3.	Poljoprivredne površine obradive	ukupno	P	3163,515	70,69
			P1	1290,818	
			P2	86,408	
			P3	1786,289	
1.4.	Šumske površine	ukupno	Š	879,6245	19,66
	- gospodarske		Š1	879,6245	
1.5.	Ostale poljoprivredne i šumske površine	ukupno	PŠ	140,1758	3,13
1.6.	Vodne površine	ukupno	V	22,600	0,51
	- vodotoci			22,600	
1.7.	Ostale površine	ukupno		1,8907	0,04
			G	1,8907	
	Općina Žakanje	ukupno		4475,00	100,00
2.	ZAŠTIĆENE CJELINE				
2.1.	Zaštićena prirodna baština	ukupno		1291,497	
	- značajni prirodni krajobraz - R		ZK	1112,410	
	- značajni prirodni krajobraz - POO		PK	132,623	
	- značajni kultivirani krajobraz - POO		KKz	46,462	
2.2.	Zaštićena graditeljska baština			313,38	
	- kulturni krajolik		KK	313,38	
	Općina Žakanje	ukupno		1604,877	35,86

PROSTORNI PLAN UREĐENJA OPĆINE ŽAKANJE
II. IZMJENE I DOPUNE

C.II. ODLUKA O IZRADI

PROSTORNI PLAN UREĐENJA OPĆINE ŽAKANJE
II. IZMJENE I DOPUNE



REPUBLIKA HRVATSKA
KARLOVAČKA ŽUPANIJA



OPĆINA ŽAKANJE
Općinsko vijeće

KLASA: 350-02/18-01/3
URBROJ: 2133/18-01-18-2
Žakanje, 29. ožujka 2018.

Na temelju Članaka 86. Zakona o prostornom uređenju (NN 153/13, 65/17) i 27. Statuta Općine Žakanje (Službeni glasnik Općine Žakanje, 03/09, 01/13 i 01/18) Općinsko vijeće Općine Žakanje je na 6. sjednici održanoj dana 29. ožujka 2018. godine donijelo

ODLUKU O IZRADI II. IZMJENA I DOPUNA PROSTORNOG PLANA UREĐENJA OPĆINE ŽAKANJE SA SMANJENIM SADRŽAJEM

OPĆE ODREDBE

Članak 1.

- (1) Donosi se Odluka o izradi II. izmjena i dopuna Prostornog plana uređenja Općine Žakanje sa smanjenim sadržajem (u daljnjem tekstu: **Odluka o izradi**).
- (2) Nositelj izrade odgovoran za postupak izrade II. izmjena i dopuna Prostornog plana uređenja Općine Žakanje sa smanjenim sadržajem (u daljnjem tekstu: **II. izmjena i dopuna Prostornog plana uređenja Općine Žakanje**) je Jedinstveni upravni odjel Općine Žakanje.

PRAVNA OSNOVA ZA IZRADU I DONOŠENJE PROSTORNOG PLANA

Članak 2.

- (1) Pravna osnova za izradu i donošenje II. izmjena i dopuna Prostornog plana uređenja Općine Žakanje su odredbe Zakona o prostornom uređenju (NN 153/13, 65/17) (u daljnjem tekstu: **Zakon**), Pravilnik o sadržaju, mjerilima kartografskih prikaza, obveznim prostornim pokazateljima i standardu elaborata prostornih planova (NN 106/98, 39/04, 45/04 - ispravak, 163/04, 09/11) (u daljnjem tekstu: **Pravilnik**) i odredbe Prostornog plana uređenja Općine Žakanje sa smanjenim sadržajem (Službeni glasnik Karlovačke županije 01/08, Službeni glasnik Općine Žakanje, 03/15) (u daljnjem tekstu: **PPUO**).
- (2) Člankom 113. Zakona utvrđeno je da se odredbe Zakona kojima je uređena izrada i donošenje prostornih planova na odgovarajući način primjenjuju na izradu i donošenje izmjena i dopuna

prostornih planova.

- (3) Postupak izrade II. izmjena i dopuna Prostornog plana uređenja Općine Žakanje započinje donošenjem Odluke o izradi u skladu sa Člankom 86. Zakona.
- (4) Javna rasprava o prijedlogu II. izmjena i dopuna Prostornog plana uređenja Općine Žakanje provodi se sukladno člancima 94. – 104. Zakona.
- (5) Nakon provedenog postupka, Odluku o donošenju II. izmjena i dopuna Prostornog plana uređenja Općine Žakanje donosi Općinsko vijeće Općine Žakanje sukladno članku 109. Zakona.

RAZLOZI DONOŠENJA PROSTORNOG PLANA

Članak 3.

- (1) Razlozi za izradu i donošenje II. izmjena i dopuna Prostornog plana uređenja Općine Žakanje su:
 - korekcija građevinskih područja (naselja i izdvojenih građevinskih područja izvan naselja) sukladno uočenim potrebama u prostoru i sukladno zahtjevima pravnih i fizičkih osoba prikupljenim od zadnjih izmjena i dopuna plana
 - revidiranje sustava održivog gospodarenja otpadom, odnosno utvrđivanje uvjeta i lokacija za izgradnju građevina za gospodarenje otpadom
 - po potrebi ispravak drugih grešaka i neusklađenosti.

OBUHVAT PROSTORNOG PLANA

Članak 4.

- (1) II. izmjene i dopune Prostornog plana uređenja Općine Žakanje obuhvaćaju tekstualni dio (Odredbe za provođenje) i grafički dio plana.
- (2) Obuhvat II. izmjena i dopuna Prostornog plana uređenja Općine Žakanje odnosi se na cjelokupni prostor Općine Žakanje, te je sukladna granici PPUO-a.
- (3) Obuhvat izmjena tekstualnog dijela (Odredbe za provođenje) II. izmjena i dopuna Prostornog plana uređenja Općine Žakanje su pojedini stavci i članci PPUO-a.
- (4) U skladu sa odredbom članka 26. Pravilnika, II. izmjene i dopune Prostornog plana uređenja Općine Žakanje prikazat će se na način da se izmjene i/ili dopune prikazuju zamjenom važećeg kartografskog prikaza novim.

SAŽETA OCJENA STANJA U OBUHVATU PROSTORNOG PLANA

Članak 5.

- (1) Prostor Općine Žakanje proteklih se godina uređivao, štitio i razvijao temeljem smjernica, mjera i odredbi PPUO-a koji je izrađen kao prostorni plan smanjenog sadržaja.
- (2) PPUO određuje usmjerenje za razvoj djelatnosti i namjenu površina, te uvjete za održivi i uravnoteženi razvitak na području Općine Žakanje.

- (3) Neke postavke PPUO-a su aktualne i danas, dok su neki od planskih elemenata precijenjeni ili podcijenjeni, pa ih treba razmotriti u duhu današnjeg vremena i aktualnih potreba korištenja prostora.

CILJEVI I PROGRAMSKA POLAZIŠTA PROSTORNOG PLANA

Članak 6.

- (1) Ciljevi II. izmjena i dopuna Prostornog plana uređenja Općine Žakanje odnose se na utvrđene razloge za izradu istog kako bi se omogućila njegova učinkovita provedba i prilagodba potrebama stanovništva Općine Žakanje te radi osiguranja daljnjeg kvalitetnog prostornog i gospodarskog razvoja Općine Žakanje.
- (2) Programska polazišta II. izmjena i dopuna Prostornog plana uređenja Općine Žakanje su osiguranje uvjeta za daljnji održivi razvoj Općine Žakanje koji treba biti usmjeren prema dobro organiziranoj raspodjeli i uređenju građevinskog zemljišta, racionalnom i funkcionalnom gospodarenju prostorom, te održivom gospodarenju otpadom.

POPIS SEKTORSKIH STRATEGIJA, PLANOVA, STUDIJA I DRUGIH DOKUMENATA PROPISANIH POSEBNIM ZAKONIMA KOJIMA, ODNOSNO U SKLADU S KOJIMA SE UTVRĐUJU ZAHTJEVI ZA IZRADU PROSTORNOG PLANA

Članak 7.

- (1) Za izradu II. izmjena i dopuna Prostornog plana uređenja Općine Žakanje biti će korišteni podaci dostupni iz informacijskog sustava prostornog uređenja te podaci i dokumentacija koju dostavljaju javnopravna tijela iz svog djelokruga. Javnopravna tijela, ako je moguće, podatke i drugu dokumentaciju dostavljaju u digitalnom obliku te geokodirane (georeferencirane).
- (2) Odgovarajuće sektorske strategije, planove, studije i druge dokumente propisane posebnim zakonima dostavit će javnopravna tijela određena u Članku 10. ove Odluke, svatko iz područja svog djelokruga.
- (3) Ukoliko se tijekom izrade II. izmjena i dopuna Prostornog plana uređenja Općine Žakanje ukaže potreba za posebnim stručnim podlogama od značaja za moguća specifična prostorno – planska rješenja, odnosno dodatnom dokumentacijom, one će biti izrađene, odnosno dokumentacija pribavljena te će se dostaviti stručnom izrađivaču prostornog plana.

STRATEŠKA PROCJENA UTJECAJA NA OKOLIŠ

Članak 8.

- (1) Sukladno zakonskoj regulativi, nositelj izrade će provesti postupak ocjene o potrebi strateške procjene utjecaja na okoliš II. izmjena i dopuna Prostornog plana uređenja Općine Žakanje.

NAČIN PRIBAVLJANJA STRUČNIH RJEŠENJA PROSTORNOG PLANA

Članak 9.

- (1) Stručni izrađivač neće izrađivati stručno rješenje II. izmjena i dopuna Prostornog plana uređenja Općine Žakanje već će izraditi nacrt prijedloga II. izmjena i dopuna Prostornog plana uređenja Općine Žakanje (na temelju kojeg će načelnik utvrditi prijedlog II. izmjena i dopuna

Prostornog plana uređenja Općine Žakanje za javnu raspravu).

- (2) Kartografski prikazi za sve faze izrade II. izmjena i dopuna Prostornog plana uređenja Općine Žakanje izradit će se korištenjem digitalnih topografskih karata u mjerilu 1:25.000 i katastarskih karata u mjerilu 1:5000.
- (3) Podloge iz prethodnog stavka osigurati će Nositelj izrade.

POPIS JAVNOPRAVNIH TIJELA ODREĐENIH POSEBNIM PROPISIMA KOJA DAJU ZAHTJEVE ZA IZRADU PROSTORNOG PLANA, TE DRUGIH SUDIONIKA KORISNIKA PROSTORA KOJI TREBAJU SUDJELOVATI U IZRADI PROSTORNOG PLANA

Članak 10.

- (1) Utvrđuje se popis javnopravnih tijela određenih posebnim propisima koji u skladu s Člankom 90. Zakona trebaju dati zahtjeve za izradu II. izmjena i dopuna Prostornog plana uređenja Općine Žakanje iz područja svog djelokruga te sudjelovati u izradi II. izmjena i dopuna Prostornog plana uređenja Općine Žakanje:
 - Ministarstvo zaštite okoliša i energetike, Uprava za zaštitu prirode, Radnička cesta 80, 10000 Zagreb;
 - Ministarstvo kulture, Uprava za zaštitu kulturne baštine, Konzervatorski odjel u Karlovcu, Ambroza Vraniczanya 6/I, 47000 Karlovac;
 - Ministarstvo obrane, Uprava za materijalne resurse, Trg kralja Petra Krešimira IV 1, 10000 Zagreb;
 - Ministarstvo poljoprivrede, Ulica grada Vukovara 78, 10000 Zagreb;
 - Ministarstvo unutarnjih poslova; Policijska uprava Karlovačka, Služba upravnih i inspekcijskih poslova, Trg hrvatskih branitelja 6, 47000 Karlovac;
 - Hrvatska agencija za okoliš i prirodu, Radnička cesta 80/7, 10000 Zagreb;
 - Državna uprava za zaštitu i spašavanje, Područni ured Karlovac, Dr. Vladka Mačeka 8, 47000 Karlovac;
 - Agencija za poljoprivredno zemljište, Radnička cesta 22, 10000 Zagreb;
 - Hrvatska regulatorna agencija za mrežne djelatnosti (HAKOM), Roberta Frangeša Mihanovića 9, 10110 Zagreb;
 - Javna ustanova Zavod za prostorno uređenje Karlovačke županije, Jurja Haulika 1, 47000 Karlovac;
 - Javna ustanova NATURA VIVA za upravljanje zaštićenim dijelovima prirode na području Karlovačke županije, J.Križanića 30, 47 000 Karlovac;
 - Hrvatske vode, Ulica grada Vukovara 220, 10000 Zagreb;
 - Hrvatske vode, Vodnogospodarski odjel za srednju i donju Savu, VGI za mali sliv Kupa, Obala F.Račkog 10, 47000 Karlovac,

- Hrvatska ceste, Društvo za upravljanje, građenje i održavanje državnih cesta, Sektor za razvoj i strateško planiranje, Vončinina 3, 10000 Zagreb;
- Hrvatske ceste, Sektor za održavanje i promet, Tehnička ispostava Karlovac, Banija 37, 47000 Karlovac;
- Županijska uprava za ceste Karlovačke županije, Poslovni park Karlovac 1A, Belajske Poljice, 47252 Barilović;
- Hrvatski Telekom d.d., Roberta Frangeša Mihanovića 9, 10110 Zagreb;
- Odašiljači i veze d.o.o. Ulica grada Vukovara 269d, 10000 Zagreb
- Hrvatski operator prijenosnog sustava d.o.o., Kupska 4, 10000 Zagreb;
- HEP d.d., Ulica grada Vukovara 37, 10000 Zagreb;
- HEP – ODS d.o.o. Elektra Karlovac, dr. Vlatka Mačeka 44, 47000 Karlovac;
- Hrvatske šume, Uprava šuma podružnica Karlovac, Put Davorina Trstenjaka 1, 47000 Karlovac;
- Komunalno Ozalj d.o.o., Kolodvorska cesta 29, 47 280 Ozalj;
- Karlovačka županija, Upravni odjel za graditeljstvo i okoliš, Križanićeva 11, 47000 Karlovac;
- Karlovačka županija, Upravni odjel za graditeljstvo i okoliš, Odsjek za prostorno uređenje i graditeljstvo Ozalj, Kurilovac 1, 47280 Ozalj;
- Karlovačka županija, Upravni odjel za gospodarstvo, Haulikova 14, 47000 Karlovac;
- Ured državne uprave u Karlovačkoj županiji, Vranyczanyeva 4, 47000 Karlovac;
- Agencija za ozakonjenje nezakonito izgrađenih zgrada, Selska cesta 136/III, 10 000 Zagreb;
- Azelija eko d.o.o., Kolodvorska cesta 29, 47280 Ozalj
- mjesni odbori.

(2) Javnopravna tijela iz prethodnog Stavka:

- moraju dostaviti zahtjeve iz prethodnog Stavka u roku 15 dana od zaprimanja ove Odluke o izradi s poziva za dostavu predmetnih zahtjeva; a ako ih ne dostave u tom roku, smatrat će se da ih nemaju;
- moraju u zahtjevima iz prethodnog Stavka navesti odredbe propisa, sektorskih strategija, planova, studija i drugih dokumenata propisanih posebnim zakonima na kojima se temelje zahtjevi u obuhvatu II. izmjena i dopuna Prostornog plana uređenja Općine Žakanje; a ako to ne učine, nositelj izrade takve zahtjeve nije dužan uzeti u obzir, ali je to dužan posebno obrazložiti;

- ne mogu u zahtjevima iz prethodnog Stavka postavljati uvjete, kojima bi se mijenjali ciljevi i/ili programska polazišta za izradu II. izmjena i dopuna Prostornog plana uređenja Općine Žakanje određeni ovom Odlukom o izradi;
- nemaju pravo na naknadu za dostavljene zahtjeve iz prethodnog Stavka; a ako je moguće podatke i drugu dokumentaciju treba dostaviti u digitalnom obliku te geokodirane (georeferencirane).

PLANIRANI ROK ZA IZRADU PROSTORNOG PLANA

Članak 11.

- (1) Nakon pribavljanja Zahtjeva za izradu II. izmjena i dopuna Prostornog plana uređenja Općine Žakanje iz Članaka 10. ove Odluke o izradi, izrada II. izmjena i dopuna Prostornog plana uređenja Općine Žakanje odvijat će se u sljedećim fazama i rokovima:

- 1. faza -- 20 dana
 - izrada nacрта prijedloga II. izmjena i dopuna Prostornog plana uređenja Općine Žakanje iz Članka 9. ove Odluke (20 dana);
 - utvrđivanje prijedloga II. izmjena i dopuna Prostornog plana uređenja Općine Žakanje za javnu raspravu na temelju nacрта prijedloga II. izmjena i dopuna Prostornog plana uređenja Općine Žakanje od strane načelnika Općine Žakanje;
- 2. faza -- 10 dana
 - izrada prijedloga II. izmjena i dopuna Prostornog plana uređenja Općine Žakanje (10 dana od utvrđivanja prijedloga II. izmjena i dopuna Prostornog plana uređenja Općine Žakanje);
 - objava javne rasprave o prijedlogu II. izmjena i dopuna Prostornog plana uređenja Općine Žakanje u dnevnom tisku te na mrežnim stranicama Ministarstva graditeljstva i prostornog uređenja i Općine Žakanje, najmanje 8 dana prije početka javne rasprave;
 - dostava posebnih pisanih obavijesti o javnoj raspravi o prijedlogu II. izmjena i dopuna Prostornog plana uređenja Općine Žakanje javnopravnim tijelima iz Članka 10. ove Odluke koja su dala ili trebala dati zahtjeve za izradu II. izmjena i dopuna Prostornog plana uređenja Općine Žakanje;
- 3. faza -- 15 dana - javna rasprava tj. javni uvid u prijedlog II. izmjena i dopuna Prostornog plana uređenja Općine Žakanje;
- 4. faza -- 8 dana (od završetka javnog uvida) - priprema izvješća o javnoj raspravi;
- 5. faza -- 18 dana
 - izrada izmijenjenog prijedloga II. izmjena i dopuna Prostornog plana uređenja Općine Žakanje za ponovnu javnu raspravu na temelju prijedloga II. izmjena i

- dopuna Prostornog plana uređenja Općine Žakanje i izvješća o javnoj raspravi (5 dana);
- objava ponovne javne rasprave o izmijenjenom prijedlogu II. izmjena i dopuna Prostornog plana uređenja Općine Žakanje u dnevnom tisku te na mrežnim stranicama Ministarstva graditeljstva i prostornog uređenja i Općine Žakanje, najmanje 8 dana prije početka ponovne javne rasprave;
 - dostava posebnih pisanih obavijesti o ponovnoj javnoj raspravi o izmijenjenom prijedlogu II. izmjena i dopuna Prostornog plana uređenja Općine Žakanje javnopravnim tijelima iz Članka 10. ove Odluke koja su dala ili trebala dati zahtjeve za izradu II. izmjena i dopuna Prostornog plana uređenja Općine Žakanje;
 - ponovna javna rasprava tj. javni uvid u izmijenjeni prijedlog II. izmjena i dopuna Prostornog plana uređenja Općine Žakanje s javnim izlaganjem (8 dana);
 - priprema izvješća o ponovnoj javnoj raspravi (5 dana od završetka javnog uvida);
- 6. faza -- 8 dana (od pripreme izvješća o javnoj raspravi ili izvješća o ponovnoj javnoj raspravi) - izrada nacrtu konačnog prijedloga II. izmjena i dopuna Prostornog plana uređenja Općine Žakanje;
- 7. faza -- 35 dana
- utvrđivanje konačnog prijedloga II. izmjena i dopuna Prostornog plana uređenja Općine Žakanje od strane načelnika Općine Žakanje;
 - izrada konačnog prijedloga II. izmjena i dopuna Prostornog plana uređenja Općine Žakanje (5 dana);
 - davanje mišljenja od strane JU Zavod za prostorno uređenje Karlovačke županije na konačni prijedlog II. izmjena i dopuna Prostornog plana uređenja Općine Žakanje (30 dana od zaprimanja potpunog zahtjeva za davanje mišljenja);
- 8. faza -- dostava pisanih obavijesti sudionicima javne rasprave (i ponove javne rasprave) s obrazloženjem o razlozima neprihvatanja, odnosno djelomičnog prihvatanja njihovih prijedloga i primjedbi;
- 9. faza -- 20 dana
- donošenje II. izmjena i dopuna Prostornog plana uređenja Općine Žakanje od strane Općinskog vijeća Općine Žakanje;
 - objava Odluke o donošenju II. izmjena i dopuna Prostornog plana uređenja Općine Žakanje u Službenom glasniku Općine Žakanje;

- tehničko dovršenje II. izmjena i dopuna Prostornog plana uređenja Općine Žakanje (5 dana od objave u Službenom glasniku Općine Žakanje);
- dostava II. izmjena i dopuna Prostornog plana uređenja Općine Žakanje Ministarstvu graditeljstva i prostornog uređenja i Javnoj ustanovi Zavodu za prostorno uređenje Karlovačke županije (15 dana od objave u Službenom glasniku Općine Žakanje).

(2) Rokovi iz prethodnog Stavka ne uključuju vrijeme potrebno za:

- utvrđivanje prijedloga II. izmjena i dopuna Prostornog plana uređenja Općine Žakanje za javnu raspravu na temelju nacrt prijedloga II. izmjena i dopuna Prostornog plana uređenja Općine Žakanje od strane načelnika Općine Žakanje;
- objava javne rasprave o prijedlogu II. izmjena i dopuna Prostornog plana uređenja Općine Žakanje u dnevnom tisku te na mrežnim stranicama Ministarstva graditeljstva i prostornog uređenja i Općine Žakanje, najmanje 8 dana prije početka javne rasprave;
- dostava posebnih pisanih obavijesti o javnoj raspravi o prijedlogu II. izmjena i dopuna Prostornog plana uređenja Općine Žakanje javnopravnim tijelima iz Članka 10. ove Odluke koja su dala ili trebala dati zahtjeve za izradu II. izmjena i dopuna Prostornog plana uređenja Općine Žakanje;
- objava ponovne javne rasprave o izmijenjenom prijedlogu II. izmjena i dopuna Prostornog plana uređenja Općine Žakanje u dnevnom tisku te na mrežnim stranicama Ministarstva graditeljstva i prostornog uređenja i Općine Žakanje, najmanje 8 dana prije početka ponovne javne rasprave;
- dostava posebnih pisanih obavijesti o ponovnoj javnoj raspravi o izmijenjenom prijedlogu II. izmjena i dopuna Prostornog plana uređenja Općine Žakanje javnopravnim tijelima iz Članka 10. ove Odluke koja su dala ili trebala dati zahtjeve za izradu II. izmjena i dopuna Prostornog plana uređenja Općine Žakanje;
- utvrđivanje konačnog prijedloga II. izmjena i dopuna Prostornog plana uređenja Općine Žakanje od strane načelnika Općine Žakanje;
- dostava pisanih obavijesti sudionicima javne rasprave (i ponove javne rasprave) s obrazloženjem o razlozima neprihvatanja, odnosno djelomičnog prihvatanja njihovih prijedloga i primjedbi;
- donošenje II. izmjena i dopuna Prostornog plana uređenja Općine Žakanje od strane Općinskog vijeća Općine Žakanje;
- objava Odluke o donošenju II. izmjena i dopuna Prostornog plana uređenja Općine Žakanje u Službenom glasniku Općine Žakanje.

(3) 5. faza se provodi po potrebi, najviše tri puta, nakon čega se donosi nova odluka o izradi II. izmjena i dopuna Prostornog plana uređenja Općine Žakanje i provodi novi postupak izrade.

(4) Ako se iz objektivnih razloga neki od rokova iz stavka 1. ovog Članka produlje, to se produljenje ne smatra protivnim ovoj Odluci o izradi.

IZVORI FINANCIRANJA IZRADE PROSTORNOG PLANA

Članak 12.

- (1) Sredstva za izradu II. izmjena i dopuna Prostornog plana uređenja Općine Žakanje bit će osigurana iz proračuna Općine Žakanje.

ODLUKA O DRUGIM PITANJIMA ZNAČAJNIM ZA IZRADU NACRTA PROSTORNOG PLANA

Članak 13.

- (1) Do donošenja II. izmjena i dopuna Prostornog plana uređenja Općine Žakanje dopušteno je izdavanje akata za zahvate u prostoru u skladu sa Zakonom.

ZAVRŠNE ODREDBE

Članak 14.

- (1) Nositelj izrade II. izmjena i dopuna Prostornog plana uređenja Općine Žakanje treba jedan primjerak ove Odluke dostaviti:
 - javnopravnim tijelima iz Članka 10. ove Odluke (s pozivom da mu u roku 15 dana dostave zahtjeve za izradu II. izmjena i dopuna Prostornog plana uređenja Općine Žakanje);
 - Hrvatskom zavodu za prostorni razvoj (temeljem Stavka 5. Članka 86. Zakona).
- (2) Temeljem Članka 88. Zakona nositelj izrade II. izmjena i dopuna Prostornog plana uređenja Općine Žakanje treba o istom obavijestiti:
 - javnost na mrežnoj stranici Općine Žakanje i kroz informacijski sustav putem Hrvatskog zavoda za prostorni razvoj;
 - susjedne gradove i općine pisanim putem.

Članak 15.

- (1) U skladu sa Člankom 113. Zakona, u roku od 30 dana od stupanja na snagu Odluke o donošenju II. izmjena i dopuna Prostornog plana uređenja Općine Žakanje objavit će se pročišćeni tekst odredbi za provedbu i grafičkog dijela II. izmjena i dopuna Prostornog plana uređenja Općine Žakanje u elektroničkom obliku i analognom obliku.

Članak 16.

- (1) Odluka o izradi II. izmjena i dopuna Prostornog plana uređenja Općine Žakanje objavit će se u Službenom glasniku Općine Žakanje.

Članak 17.

- (1) Ova Odluka stupa na snagu osmog dana od dana objave u Službenom glasniku Općine Žakanje.

Predsjednik Općinskog vijeća Općine Žakanje

Zlatko Bućan



REPUBLIKA HRVATSKA
KARLOVAČKA ŽUPANIJA



OPĆINA ŽAKANJE
Općinsko vijeće

ZAVOD ZA PROSTORNO UREĐENJE
KARLOVAČKE ŽUPANIJE

DATUM: 12. 7. 18

KLASA: _____

BROJ: _____

KLASA: 350-02/18-01/3
URBROJ: 2133/18-01-18-23
Žakanje, 07. lipnja 2018.

Na temelju Članaka 87. Zakona o prostornom uređenju (NN 153/13, 65/17) i Članka 27. Statuta Općine Žakanje (Službeni glasnik Općine Žakanje, 03/09, 01/13, 01/18) Općinsko vijeće Općine Žakanje je na 7. sjednici održanoj dana 07. lipnja 2018. godine donijelo

ODLUKU O IZMJENI I DOPUNI
ODLUKE O IZRADI II. IZMJENA I DOPUNA PROSTORNOG
PLANA UREĐENJA OPĆINE ŽAKANJE SA SMANJENIM
SADRŽAJEM

Članak 1.

- (1) Ovom Odlukom mijenja se i dopunjuje Odluka o izradi II. izmjena i dopuna Prostornog plana uređenja Općine Žakanje sa smanjenim sadržajem (Službeni glasnik Općine Žakanje, 02/18) (u daljnjem tekstu: **Odluka o izradi**).

Članak 2.

- (1) Ovom Odlukom u Članku 3. Stavku 1. Odluke o izradi dodaju se nove alineje 3. i 4. koje glase:
- usklađenje odnosa izgrađenog i neizgrađenog građevinskog područja sa stvarnim stanjem u prostoru, te usklađenje sa Zakonom o prostornom uređenju (NN 153/13, 65/17) na način da se odrede neuređeni dijelovi građevinskih područja i prema potrebi izgrađeni dijelovi tih područja planirani za urbanu preobrazbu
 - preispitivanje potrebe izrade i donošenja prostornih planova užih područja te prema potrebi propisivanje uvjeta provedbe zahvata u prostoru s detaljnošću propisanom za urbanistički plan uređenja
- (2) U Članku 3. Stavku 1. Odluke o izradi dosadašnja alineja 3 postaje alineja 5.

Članak 3.

- (1) U Članku 4. Stavku 4. Odluke o izradi dio rečenice koji glasi: „U skladu sa odredbom članka 26. Pravilnika“ briše se

Članak 4.

- (1) Nositelj izrade II. izmjena i dopuna Prostornog plana uređenja Općine Žakanje treba jedan primjerak ove Odluke dostaviti:
- javnopravnim tijelima iz Članka 10. Odluke o izradi (s pozivom da mu u roku 15 dana dostave zahtjeve za izradu II. izmjena i dopuna Prostornog plana uređenja Općine Žakanje);
 - Hrvatskom zavodu za prostorni razvoj (temeljem Stavka 5. Članka 86. Zakona).
- (2) Temeljem Članka 88. Zakona nositelj izrade II. izmjena i dopuna Prostornog plana uređenja Općine Žakanje treba o istom obavijestiti:
- javnost na mrežnoj stranici Općine Žakanje i kroz informacijski sustav putem Hrvatskog zavoda za prostorni razvoj;
 - susjedne gradove i općine pisanim putem.

Članak 5.

- (1) Ova Odluka objavit će se u Službenom glasniku Općine Žakanje.

Članak 6.

- (1) Ova Odluka stupa na snagu osmog dana od dana objave u Službenom glasniku Općine Žakanje.

PREDSJEDNIK
OPĆINSKOG VIJEĆA
Zlatko Bućan



C.III. ZAHTJEVI ZA IZRADU PLANA

PROSTORNI PLAN UREĐENJA OPĆINE ŽAKANJE
II. IZMJENE I DOPUNE

Odluka o izradi dostavljena je na adrese javnopravnih tijela određenih posebnim propisima koji u skladu s Člankom 90. Zakona o prostornom uređenju (NN 153/13, 65/17) trebaju dati zahtjeve za izradu II. ID PPUO iz područja svog djelokruga te sudjelovati u izradi II. ID PPUO:

- Ministarstvo zaštite okoliša i energetike, Uprava za zaštitu prirode, Radnička cesta 80, 10000 Zagreb;
 - Ministarstvo kulture, Uprava za zaštitu kulturne baštine, Konzervatorski odjel u Karlovcu, Ambroza Vraniczanya 6/I, 47000 Karlovac;
 - Ministarstvo obrane, Uprava za materijalne resurse, Trg kralja Petra Krešimira IV 1, 10000 Zagreb;
 - Ministarstvo poljoprivrede, Ulica grada Vukovara 78, 10000 Zagreb;
 - Ministarstvo unutarnjih poslova; Policijska uprava Karlovačka, Služba upravnih i inspekcijskih poslova, Trg hrvatskih branitelja 6, 47000 Karlovac;
 - Hrvatska agencija za okoliš i prirodu, Radnička cesta 80/7, 10000 Zagreb;
 - Državna uprava za zaštitu i spašavanje, Područni ured Karlovac, Dr. Vladka Mačeka 8, 47000 Karlovac;
 - Agencija za poljoprivredno zemljište, Radnička cesta 22, 10000 Zagreb;
 - Hrvatska regulatorna agencija za mrežne djelatnosti (HAKOM), Roberta Frangeša Mihanovića 9, 10110 Zagreb;
 - Javna ustanova Zavod za prostorno uređenje Karlovačke županije, Jurja Haulika 1, 47000 Karlovac;
 - Javna ustanova NATURA VIVA za upravljanje zaštićenim dijelovima prirode na području Karlovačke županije, J.Križanića 30, 47 000 Karlovac;
 - Hrvatske vode, Ulica grada Vukovara 220, 10000 Zagreb;
 - Hrvatske vode, Vodnogospodarski odjel za srednju i donju Savu, VGI za mali sliv Kupa, Obala F.Račkog 10, 47000 Karlovac,
 - Hrvatska ceste, Društvo za upravljanje, građenje i održavanje državnih cesta, Sektor za razvoj i strateško planiranje, Vončinina 3, 10000 Zagreb;
 - Hrvatske ceste, Sektor za održavanje i promet, Tehnička ispostava Karlovac, Banija 37, 47000 Karlovac;
 - Županijska uprava za ceste Karlovačke županije, Poslovni park Karlovac 1A, Belajske Poljice, 47252 Barilović;
 - Hrvatski Telekom d.d., Roberta Frangeša Mihanovića 9, 10110 Zagreb;
 - Odašiljači i veze d.o.o. Ulica grada Vukovara 269d, 10000 Zagreb
 - Hrvatski operator prijenosnog sustava d.o.o., Kupska 4, 10000 Zagreb;
 - HEP d.d., Ulica grada Vukovara 37, 10000 Zagreb;
 - HEP – ODS d.o.o. Elektra Karlovac, dr. Vlatka Mačeka 44, 47000 Karlovac;
 - Hrvatske šume, Uprava šuma podružnica Karlovac, Put Davorina Trstenjaka 1, 47000 Karlovac;
 - Komunalno Ozalj d.o.o., Kolodvorska cesta 29, 47 280 Ozalj;
 - Karlovačka županija, Upravni odjel za graditeljstvo i okoliš, Križanićeva 11, 47000 Karlovac;
 - Karlovačka županija, Upravni odjel za graditeljstvo i okoliš, Odsjek za prostorno uređenje i graditeljstvo Ozalj, Kurilovac 1, 47280 Ozalj;
 - Karlovačka županija, Upravni odjel za gospodarstvo, Haulikova 14, 47000 Karlovac;
 - Ured državne uprave u Karlovačkoj županiji, Vranyczanyeva 4, 47000 Karlovac;
 - Agencija za ozakonjenje nezakonito izgrađenih zgrada, Selska cesta 136/III, 10 000 Zagreb;
 - Azelija eko d.o.o., Kolodvorska cesta 29, 47280 Ozalj
-

- mjesni odbori.

Protekom roka definiranog u Članku 10. Odluke o izradi zahtjeve za izradu II. ID PPUO dostavila su sljedeća javnopravna tijela:

- Ministarstvo kulture, Uprava za zaštitu kulturne baštine, Konzervatorski odjel u Karlovcu, Ambroza Vraniczanya 6/I, 47000 Karlovac;

Kratki opis zahtjeva

Propisuje se revizija stanja u prostoru i izrada dopune i izmjene konzervatorske podloge

ODGOVOR

U skladu sa člankom 91. stavkom 2. Zakona o prostornom uređenju (NN 153/13, 65/17) javnopravno tijelo u svrhu davanja zahtjeva za izradu prostornog plana ne može zahtijevati od nositelja izrade ili stručnog izrađivača izradu i podnošenje dokumenata ili pribavljanje podataka iz njegova upravnog područja. Isto tako, u skladu sa Člankom 90. stavkom 4. istog Zakona, u zahtjevu nisu navedene odredbe propisa, sektorskih strategija, planova, studija ili drugih dokumenata propisanih posebnim zakonom na temelju kojih se temelji predmetni zahtjev. Isto tako, kao razlog donošenja II. ID PPUO nije navedena revizija konzervatorske podloge

- Ministarstvo obrane, Uprava za materijalne resurse, Trg kralja Petra Krešimira IV 1, 10000 Zagreb;

Nemaju zahtjeve za izradu

- Ministarstvo poljoprivrede, Ulica grada Vukovara 78, 10000 Zagreb;

Kratki opis zahtjeva

Traže dostavu kartografskih prikaza novog građevinskog područja u odnosu na postojeće sa tabelarnim prikazom (smanjenje i povećanje) po naseljima i namjenama. Traže dostavu podataka za poljoprivredna zemljišta na kojima se planira promjena namjene

- Hrvatska agencija za okoliš i prirodu, Radnička cesta 80/7, 10000 Zagreb;

Kratki opis zahtjeva

Dostavili su smjernice za dopunu odredbi za provođenje koje se odnose na strogo zaštićene vrste i ugrožene i rijetke stanišne tipove

- Hrvatska regulatorna agencija za mrežne djelatnosti (HAKOM), Roberta Frangeša Mihanovića 9, 10110 Zagreb;

Kratki opis zahtjeva

Dostavili su smjernice za izradu i dopunu plana za uređenje i gradnju EKI i druge povezane opreme

- Hrvatske vode, Ulica grada Vukovara 220, 10000 Zagreb;

Kratki opis zahtjeva

Ucrtati granicu I. i II. zone vodozaštite izvorišta Obrh. Kako bi se uskladilo postojeće i planirano stanje vodoopskrbe kontaktirati nadležno javnopravno tijelo Uskladiti podatke sa Planom navodnjavanja Karlovačke županije iz 2009. godine

- Hrvatska ceste, Društvo za upravljanje, građenje i održavanje državnih cesta,
-

Sektor za razvoj i strateško planiranje, Vončinina 3, 10000 Zagreb;

Kratki opis zahtjeva

Dostavili podatke za dopunu odredbi za provođenje koje se odnose na cestovni promet

Osigurati širinu koridora planirane brze ceste na pravcu: granica R. Slovenije – čvor Novigrad na autocesti A1 u širini 150 m

ODGOVOR

Koridor planirane brze ceste na pravcu: granica R. Slovenije – čvor Novigrad na autocesti A1 u širini 150 m nije predmet II. ID PPUO. Razlozi izrade II. ID PPUO navedeni su u Članku 3. Odluke o izradi

- Hrvatski Telekom d.d., Roberta Frangeša Mihanovića 9, 10110 Zagreb;

Kratki opis zahtjeva

Dostavili su smjernice za izradu i dopunu plana za uređenje i gradnju EKI i druge povezane opreme

- HEP – ODS d.o.o. Elektra Karlovac, dr. Vlatka Mačeka 44, 47000 Karlovac;

Kratki opis zahtjeva

Dostavili podatke za dopunu odredbi za provođenje koje se odnose na elektroenergetsku mrežu i transformatorske stanice

- Hrvatske šume, Uprava šuma podružnica Karlovac, Put Davorina Trstenjaka 1, 47000 Karlovac;

Nemaju zahtjeve za izradu

- Agencija za ozakonjenje nezakonito izgrađenih zgrada, Selska cesta 136/III, 10 000 Zagreb

Dostavili su broj riješenih zahtjeva

PROSTORNI PLAN UREĐENJA OPĆINE ŽAKANJE
II. IZMJENE I DOPUNE

OPĆINA ŽAKANJE

DRAŽEN GRŠIĆ

ŽAKANJE 2A

Žakanje, 14.03.2018.

Primljeno: 14.03.2018		
Klasifikacijska oznaka:	Org. jed.	
150-02/15-01/2	04/1	
Urudžbeni broj:	Prilog	Vrij.
15-18-10		

OPĆINA ŽAKANJE

JEDINSTVENI UPRAVNI ODJEL


Predmet: Zahtjev za uvrštenje u građevinsko zemljište

Poštovani,

Molim Vas da moju k.č.br. 151/2 k.o. Jurovo uvrsti u građevinsko zemljište u svrhu izgradnje autopraone.

S poštovanjem,

Dražen Gršić





DOBROVOLJNO VATROGASNO
DRUŠTVO
PRVUTINA

Pravutina 51, HR – 47276 Žakanje
OIB: 70342527967 MB:04000366
IBAN: HR61 24000081-105526389
<https://www.dvd-pravutina.hr>
dvd-pravutina@193.vzkz.hr

Pravutina, 13.ožujka 2018.

OPĆINA ŽAKANJE
Žakanje 58
47276 Žakanje

Predmet: Zahtjev za prenamjenu zemljišta u svrhu legalizacije

Poštovani,

U svrhu legalizacije objekta vatrogasnog doma u vlasništvu Dobrovoljnog vatrogasnog društva Pravutina, molimo Vas za **prenamjenu dijela zemljišta** na kojem je objekt izgrađen u **građevinsko**.

S poštovanjem ,



Predsjednik DVD-a

Krunoslav Ferko

Krunoslav Ferko

OPĆINA ŽAKANJE

Primljeno:	14. 03. 2018.	
Klasifikacijska oznaka:		Org. jed.
550-02/15-01/2		04/1
Uredžbeni broj:	Prilog	Vrij.
560-18-9		



PRAVUTINA
Stanje DKP-a na dan:
05.06.2018.

Pravutina

MJERILO 1 : 500

HTRS96/TM E 405769 N 5051196

ČULIG IVAN

BUBNJARCI 75, ŽAKANJE

OIB:8101648180

OPĆINA ŽAKANJE

Primljeno: 07.02.2018.		
Klasifikacijska oznaka:	Org. jed.	
350-02/15-01/2		
Uredžbeni broj:	Prilog	Vrij.
15-18-8		

Bubnjarci, 07.02.2018.

OPĆINA ŽAKANJE

ŽAKANJE 58

Predmet: Zahtjev za proširenje građevinskog područja

Poštovani,

Molim Vas da prilikom izmjene prostornog uvrstite u građevinsko područje moje katastrarske čestice 443, 444 i dio 114/12 sve k.o. Bubnjarci.

S poštovanjem,

Ivan Čulig



Prilog: prikaz na kopiji katastarskog plana





BUBNJARCI
Stanje RP-a na dan:
02.02.2018.

OPĆINA ŽAKANJE

Primljeno: 15. 01. 2018		
Klasifikacijska oznaka:		Org. jed.
50-02/15-01/2		04/1
Urudžbeni broj:	Prilog	Vrij.
15-18-F		

Grgurić Duško

B. Brod 4

47276 Žakanje

OPĆINA ŽAKANJE

Jedinstveni Upravni odjel

Predmet: Zahtjev za promjenu Prostornog plana


Poštovani;molim Vas da pri slijedećoj promjeni Prostornog plana Općine Žakanje

Uvrstite čestice kč. br. 1758/1, 1758/2 i dio 1770/3 k.o. Bubnjarci, u mjestu Bubnjarački Brod, u zonu označenu slovom „T“

GOSPODARSKA NAMJENA- UGOSTITELJSKO TURISTIČKA,

Jer na tom prostoru planiram izgradnju auto-kampa i pratećih sadržaja.

Duško Grgurić





REPUBLIKA HRVATSKA

NESLUŽBENA KOPIJA

Općinski sud u Karlovcu
ZEMLJIŠNOKNJIŽNI ODJEL OZALJ
Stanje na dan: 14.01.2018. 23:07

Verificirani ZK uložak

Katastarska općina: 321133, BUBNJARCI

Broj ZK uložka: 797

Broj zadnjeg dnevnika: Z-115/2009

Aktivne plombe:

IZVADAK IZ ZEMLJIŠNE KNJIGE

A

Posjedovnica
PRVI ODJELJAK

Rbr.	Broj zemljišta (kat. čestice)	Oznaka zemljišta	Površina			Primjedba
			jutro	čhv	m2	
1.	1758/1	GRAĐEVINSKO ZEMLJIŠTE U BRODU	1	55	5952	
2.	1760/1	ORANICA U BRODU		188	676	
		UKUPNO:	1	243	6628	

B

Vlastovnica

Rbr.	Sadržaj upisa	Primjedba
3.	Vlasnički dio: 1/1 GRGURIĆ DUŠKO - OIB-58641169985, BUBNJARAČKI BROD 4	

Rbr.	Sadržaj upisa	Primjedba
Upisi koji vrijede za sve udjele na B listu:		
1.1	Primljeno 9.rujna 2005. Z-702/05 Na temelju ovog Rješenja od 4.listopada 2005. zabilježuje se odbacivanje prijedloga SALVIA d.o.o. iz Zagreba, Strojarska 2 za brisanje Društvenog vlasništva na nekretninama u A.	

C

Teretovnica

Rbr.	Sadržaj upisa	Iznos	Primjedba
2.			
2.1	Zaprimljeno 23.02.2009. broj Z-115/09 Na temelju Sporazuma o osiguranju stjecanjem založnog prava na nekretninama broj 09148010002 od 16.veljače.2009. god. solemniziranog po javnom bilježniku uknjižuje se pravo zalog na cjelokupne nekretnine u A, i to za iznos od 90.000,00 EUR (devedesettisućaeura) u kunsjoj protuvrijednosti ugovorene valute po prodajnom tečaju Raiffeisenbank Austria d.d. na dan dospijeća, s redovnom kamatom od 9,55% (devet zarez pedesetpet posto) godišnje, promjenjiva sa zakonskom zateznom kamatom određenom za odnose iz trgovačkih ugovora koja u trenutku sklapanja ovog Sporazuma iznosi 17% (sedamnaestposto) godišnje, promjenjiva odnosno redovnom kamatom ako je ista viša od zakonske zatezne kamate te ostalim pripadajućim kamatama, naknadama i eventualnim troškovima sukladno Sporazumu o osiguranju, sve u korist: RAIFFEISENBANK AUSTRIA D.D.- OIB-53056966535, PODRUŽNICA KARLOVAC,, KARLOVAC, TRG MILANA SUFFLAYA 1	90.000,00 EUR	



REPUBLIKA HRVATSKA

Općinski sud u Karlovcu
ZEMLJIŠNOKNJIŽNI ODJEL OZALJ
Stanje na dan: 14.01.2018. 23:07

Verificirani ZK uložak

Katastarska općina: 321133, BUBNJARCI

Broj ZK uložka: 680

Broj zadnjeg dnevnika: Z-6023/2016

Aktivne plombe:

IZVADAK IZ ZEMLJIŠNE KNJIGE

A

Posjedovnica
PRVI ODJELJAK

Rbr.	Broj zemljišta (kat. čestice)	Oznaka zemljišta	Površina			Primjedba
			jutro	čhv	m2	
1.	1758/2	ORANICA PRI PUTU U BRODU		376	1352	
2.	1759	KUĆA I DVORIŠTE U BRODU		455	1636	
		UKUPNO:		831	2988	

B

Vlastovnica

Rbr.	Sadržaj upisa	Primjedba
2.	Vlasnički dio: 1/1	
	GRGURIĆ DUŠKO, OIB: 58641169985, BUBNJARAČKI BROD 4, BUBNJARAČKI BROD 47276 ŽAKANJE	

C

Teretovnica

Rbr.	Sadržaj upisa	Iznos	Primjedba
2.			
2.1	Zaprimljeno 07.08.2008. broj Z-532/08 Na temelju Sporazuma o osiguranju stjecanjem založnog prava na nekretninama br. 08148020009 od 31.7.2008. solemniziranog kod javnog bilježnika pod br.Ov-12484/2008 u ovos. zbirci isprava pod Z-526/08 i Dodatka I Sporazuma o osiguranju stjecanjem založnog prava na nekretninama br.08148020009 od 31.7.2008. solemniziranog kod javnog bilježnika pod br.Ov-12827/2008 uknjižuje se pravo zaloga na cjelokupne nekretnie u A i to u iznosu od 90.000,00 EUR-a (devedesettisućaeura), u kunsjoj protuvrijednosti ugovorene valute po prodajnom tečaju RAIFFEISENBANK Austria d.d. na dan dospjeća , s redovnom kamatom od 9,55 %, godišnje,promjeniva, sa zakonskom zateznom kamatom određenom za odnose iz trgovačkih ugovora,koja u trenutku sklapanja ovog Sporazuma iznosi 17% godišnje,promjenjiva,te ostalim pripadajućim kamatama , naknadama i eventualnim troškovima sukladno Sporazumu o osiguranju sve u korist: RAIFFEISENBANK AUSTRIA D.D., PODRUŽNICA KARLOVAC, TRG MILANA SUFFLAYA 1, SJEDIŠTE OSNIVAČA: ZAGREB, PETRINJSKA 59	90.000,00 EUR	
3.			

IZVADAK IZ ZEMLJIŠNE KNJIGE

Katastarska općina: 321133, BUBNJARCI

Verificirani ZK uložak

Broj ZK uložka: 680

C

Teretovnica

Rbr.	Sadržaj upisa	Iznos	Primjedba
3.1	<p>Zaprimljeno 29.06.2016.g. pod brojem Z-6023/2016</p> <p>UKNJIŽBA, OSOBNA SLUŽNOST – PRAVO UPORABE, Temeljem Rješenja o nasljeđivanju od 06.06.2016. god. O-462/16 UPP/OS-39/16-20 donesenog po Javnom bilježniku Tei Ivić Jenkač iz Ozlja, povjereniku Općinskog suda u Karlovcu uknjižuje se pravo doživotnog uživanja na nekretnine Grgurić Duško, OIB: 58641169985, Bubnjarački brod 4, Žakanje i to na čkbr.1759 u A u korist:</p> <p>GRGURIĆ ANA, OIB: 72004818938, BUBNJARAČKI BROD 4, BUBNJARAČKI BROD 47276 ŽAKANJE</p>		
4.			
4.1	<p>Zaprimljeno 29.06.2016.g. pod brojem Z-6023/2016</p> <p>UKNJIŽBA, OSOBNA SLUŽNOST – PRAVO STANOVANJA, Temeljem Rješenja o nasljeđivanju od 06.06.2016. god. O-462/16 UPP/OS-39/16-20 donesenog po Javnom bilježniku Tei Ivić Jenkač iz Ozlja, povjereniku Općinskog suda u Karlovcu uknjižuje se pravo stanovanja na nekretnine Grgurić Duško, OIB: 58641169985, Bubnjarački brod 4, Žakanje i to na čkbr.1759 u A u korist:</p> <p>ŽARKOVIĆ DORIS, OIB: 91999628619, BUBNJARAČKI BROD 4, BUBNJARAČKI BROD 47276 ŽAKANJE</p>		

Potvrđuje se da ovaj izvadak odgovara stanju zemljišne knjige na datum 14.01.2018.



REPUBLIKA HRVATSKA
DRŽAVNA GEODETSKA UPRAVA
PODRUČNI URED ZA KATASTAR KARLOVAC
ODJEL ZA KATASTAR NEKRETNINA OZALJ

NESLUŽBENA KOPIJA

Stanje na dan: 14.01.2018. 23:07

PRIJEPIS POSJEDOVNOG LISTA

Katastarska općina: BUBNJARCI (Mbr. 321133)

Posjedovni list: 55

Udio	Prezime i ime odnosno tvrtka ili naziv, prebivalište odnosno sjedište upisane osobe	OIB
1/1	GRGURIĆ DUŠKO, BUBNJARAČKI BROD 4, BUBNJARAČKI BROD 47276 ŽAKANJE, HRVATSKA (IZVANKNJIŽNI VLASNIK)	58641169985

Podaci o katastarskim česticama

Zgr	Dio	Broj katastarske čestice	Adresa katastarske čestice/Način uporabe katastarske čestice/Način uporabe zgrade, naziv zgrade, kućni broj zgrade	Površina/m2	Broj D.L.	Posebni pravni režimi	Primjedba
		1597/4	ŠIMUNJAC	1374			
			ORANICA	1374			
	D	1770/3	OSREDAK	651			
			LIVADA	651			
Ukupna površina katastarskih čestica				2025			

NAPOMENA: Ovaj prijepis posjedovnog lista nije dokaz o vlasništvu na katastarskim česticama upisanim u posjedovnom listu.

11.12.2017.				
Opć. št.	Opć. št.	Opć. št.	Opć. št.	Opć. št.
04/1	350-02/15 -01/2	15-17 -6		

Podrabarac Josip

Žakanje 1 B

47276 Žakanje

Žakanje, 11. 12. 2017.

OPĆINA ŽAKANJE

Upravni odjel

Predmet: Zahtjev za promjenu prostornog plana

Poštovani, molim Vas da pri slijedećoj izmjeni Prostornog plana Općine Žakanje uvrstite u promjene kč. br. 159/3, 159/4 i 159/7, i 666/3 sve k.o. Žakanje a prema mom prijedlogu kojeg Vam u prilogu dostavljam.

S poštovanjem !

Josip Podrebarac





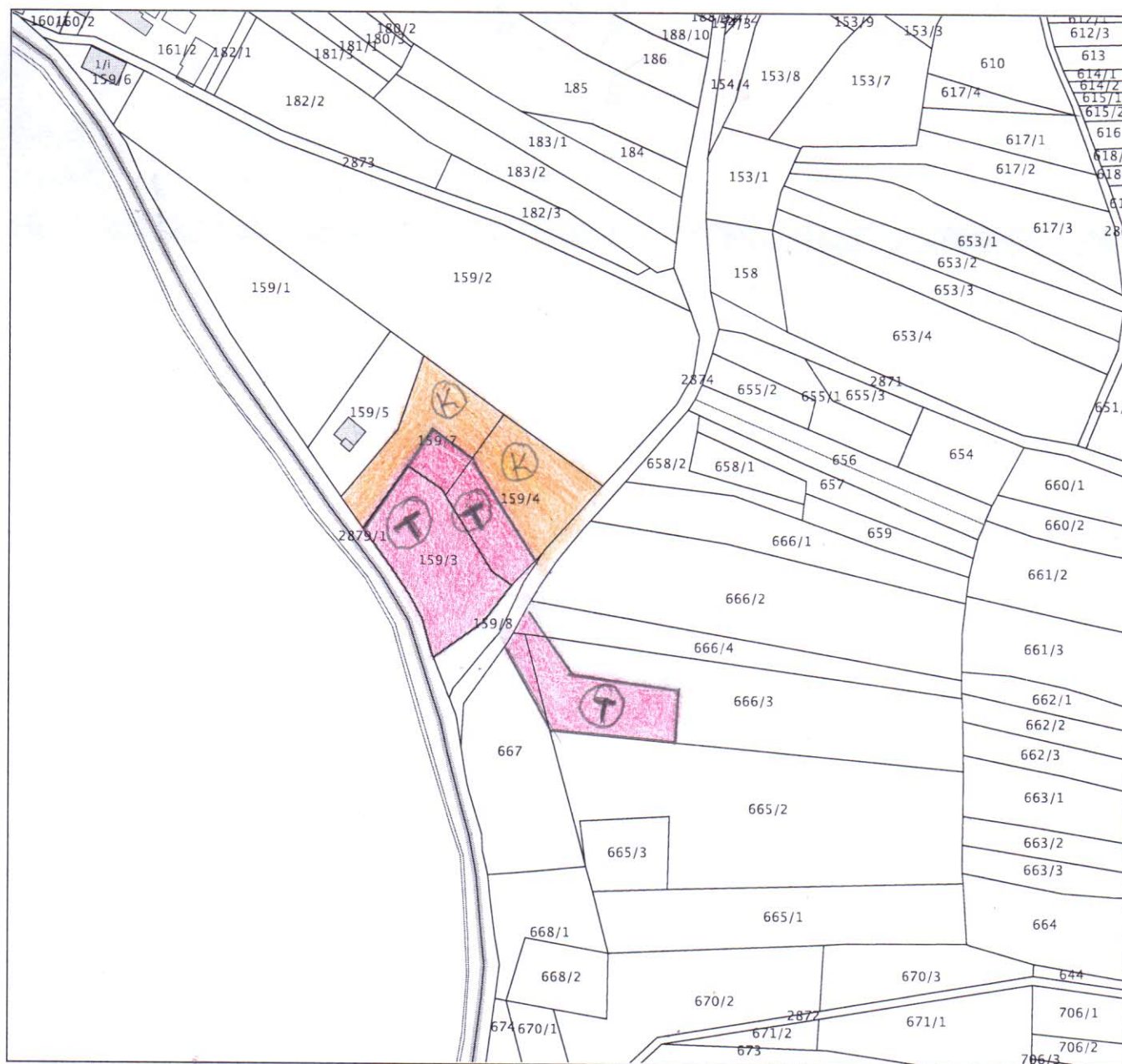
REPUBLIKA HRVATSKA
DRŽAVNA GEODETSKA UPRAVA
PODRUČNI URED ZA KATASTAR KARLOVAC
ODJEL ZA KATASTAR NEKRETNOSTI OZALJ

K.o. ŽAKANJE
k.č.br.: 159/3

KLASA: 935-06/17-01/248
URBROJ: 541-13-05/4-17-2
OZALJ, 04.10.2017.

IZVOD IZ KATASTARSKOG PLANA

Mjerilo 1:2880
Izvorno mjerilo 1:2880



Upravna pristojba prema tar. br. 44 Tarife upravnih pristojbi Uredbe o Tarifi upravnih pristojbi (»Narodne novine«, br. 8/17) u iznosu od 15,00 kuna naplaćena je u državnim biljezima. Upravna pristojba po tar. br. 1 ne naplaćuje se.

Službena osoba: Dinko Čunović
stručni referent za geodetske poslove





- Komentari
- Ispuni i p
- Više alata

Spremite datoteku
Cloud i
Savi

TP OIL d.o.o. za gospodarenje otpadom

OPĆINA ŽAKANJE
Žakanje 58
47276 Žakanje

Žakanje, 19.06.2017.

Republika Hrvatska — Županija Karlovačka
OPĆINA ŽAKANJE

21. 06. 2017.				
01	489-159-0112	479-15-5		

PREDMET: Molba/Zahtjev za izmjene i dopune prostornog plana Općine Žakanje

Poštovani!

Sukladno Vašem odgovoru na naš Zahtjev za izdavanje mišljenja od 06.06.2017. šaljem Vam Zahtjev za izmjene i dopune prostornog plana Općine Žakanje.

Namjera tvrtke TP Oil d.o.o. je privremeno skladištenje 2-3 tone jestivog ulja radi smanjenja troškova prijevoza prema krajnjem obrađivaču odnosno da se dnevno ne odvoze male količine jestivog ulja (200 litara) od naših kupaca do obrađivača/zbrinjavatelja ulja, jestivo ulje bi se privremeno skladištilo u skladištu tvrtke TP OIL d.o.o.

Uz sakupljena otpadna ulja dobivamo i plastičnu ambalažu (bačve 20 l), kartone, staklenke, folije u iznimno malim količinama.

Molimo Vas da se temeljem Vašeg mišljenja o ispunjavanju uvjeta iz Članka 91. Stavka (1) točke 6. Zakona o održivom gospodarenju otpadom izda **privremena dozvola** na adresi Žakanje 64, Žakanje, k.č. 489/159, k.o. Žakanje na razdoblje od 2. godine. U tom razdoblju (2. godine) plan nam je otkupiti česticu 489/169 i ishodovati sve potrebne dozvole za izgradnju objekta za gospodarenje otpadom.

Sukladno odredbi članka 35. stavak 1. Zakona o održivom gospodarenju otpadom (NN 94/13), po kojemu je jedinica lokalne samouprave dužna izvršavati obvezu odvojenog prikupljanja problematičnog otpada, otpadnog papira, metala, stakla, plastike i tekstila te krupnog (glomaznog) komunalnog otpada, slobodni smo u obostranom interesu, predložiti Vam zajedničku suradnju na uspostavi adekvatnog reciklažnog dvorišta te ponuditi stručnu pomoć kod pridobivanja sredstava iz EU fondova.

Srdačan pozdrav,

TP OIL d.o.o.
Direktor
Miroslav Kajin

TP OIL d.o.o.
Žakanje, Žakanje 64
OIB: 04178116461

Matijaš Franjo

Žakanje 2 c

47276 Žakanje

21.06.2017.	
01	150-02/15 -01/2
15-17	-4

Predmet: Zahtjev za uvrštenje u prostorni plan

Poštovani, molim Vas da u prostornom planu Općine Žakanje u građevinsko zemljište uvrstite slijedeće katastarske čestice:

k.č. br. 241 i 242 k.o. Žakanje u dužini od cca 62 metra, a koje se nalaze uz moju obiteljsku kuću te mi je potrebno za daljnju gradnju.

S poštovanjem!

Franjo Matijaš

Moravac Nikola

Velika Paka 29

47276 Žakanje

Žakanje, 10. 07. 2015. God.

Prisijava: 10. 07. 2015.				
Org. jed.	Klasif. oznaka	Uredb. broj	Prijava	Vrijednost
04/1	MSO-02/15 -01/2	15-JF -5		

Općina Žakanje


Jedinstveni Upravni odjel

Predmet : Zahtjev za uvrštenje u građevinsko područje

Molim naslov da pri slijedećoj izmjeni Prostornog plana Općine Žakanje uvrsti moje čestice 1118 i 1119 k.o. Sračak u građevinsko područje, zbog potrebe izgradnje stambenog objekta.

S poštovanjem!

Nikola Moravac



Prikaz z.k. uložka - neslužbena kopija

REPUBLIKA HRVATSKA
OPĆINSKI SUD U KARLOVCU
ZEMLJIŠNOKNJIŽNI ODJEL OZALJ

Stanje na dan: **09.07.2015.**

Katastarska općina: **SRAČAK**
 Broj zadnjeg dnevnika: **Z-508/2007**
 Aktivne plombe:

Broj uložka: **414/A****ZK uložak je verificiran****A.**

Posjedovnica
 PRVI ODJELJAK

Redni broj	Broj zemljišta (kat.čestice)	Oznaka zemljišta	Površina u			Primjedbe
			m ²	jutra	čhv	
1. 525		KUĆA BR. 37 SA DVORIŠTEM U VEL. PAKI	755		210	
2. 526		KUĆA BR. 13, GOSP. ZGR. I DVOR. U VEL. PAKI	352		98	Pripis iz uložka 730
3. 1118		ORANICA DRAGA	2805		780	Pripis iz uložka 803
4. 1119		PAŠNJAK DRAGA	302		84	Pripis iz uložka 803

B

Vlastovnica

Redni broj	Upisi	Primjedbe
2. UDIO 1/1		
1. MORAVAC NIKOLA (FRANJO) CANADA, STONEY CREEK 69 KING ST. WEST, ONTARIO		

C

Teretovnica

Redni broj	Upisi	Iznos tereta	Primjedbe
Tereta nema!			

DALIBOR RAHIJA
MOŠANCI 3
47 271 NETRETIĆ

21. 06. 2017.			
Općina	Žakanje	Županija	Varaždinska
01	350-02/15 -01/2	15-17	

OPĆINA ŽAKANJE
ŽAKANJE 58
47 276 ŽAKANJE

PREDMET: Zahtjev za uključivanje katastarskih čestica u Prostorni plan uređenja Općine Žakanje sa smanjenim sadržajem

Obraćam se Naslovu sa molbom da se prilikom ponovne javne rasprave o Prijedlogu I. Izmjene i dopune Prostorni plan uređenja Općine Žakanje sa smanjenim sadržajem u Prostorni plan obuhvati i dijelove k.č.2837, 2927,2681/6, 2681/4, 2931 k.o. Sračak, koje se nalaze u naselju Mošanci.


U procesu sam legalizacije svojih zgrada koje se nalaze na k.č. 2071 upisane u z.k.ul. 754 k.o. Sračak. Neke od zgrada koje su u naravi izgrađene još prije 1968.godine (sada pomoćna zgrada-drvarnica, a davno prije na tom istom mjestu bila je kuća) nalaze se upravo na tim dijelovima parcela, kao i dio kuće i gospodarske zgrade.

Kuća koja je u postupku legalizacije nalazi se većim dijelom na k.č. 2071 koja je u našem suvlasništvu, a manjim dijelom na dijelu k.č. 2837 i dijelu k.č. 2927, pomoćna zgrada se cijela nalazi na dijelu k.č. 2927, dok se gospodarska zgrada (u naravi staja) nalazi većim dijelom na k.č. 2071, a manjim dijelom na k.č. 2927. Na dijelu k.č. 2837, 2927, 2681/6 i 2681/4 uz kuću i pomoćnu zgradu nalazi se betonska ograda, a unutar nje dio dvorišta koji nesmetano koristimo dugi niz godina. Na dijelu zemljišta koji se nalazi izvan ograde do asfaltiranog dijela ceste moj pokojni otac o svom je trošku ugradio betonske cijevi i nasipao zemlju, posijao travu, a mi taj dio i danas uređujemo, ali taj dio izvan ograde ne smatramo svojim dvorištem već je to dio putnog zemljišta, a naše dvorište nalazi se unutar ograde, koje nesmetano uživamo. Napominjem da smo nakon detaljnog snimanja utvrdili da stanje predmetnih putova u naselju u naravi ne odgovara sa stanjem na katastarskim planovima, pa je u interesu i općine Žakanje da čestice 2681/6 i 2681/4 cijele uključi u Prostorni plan uređenja Općine Žakanje, jer se tu nalazi i vatrogasni dom koji je vezan na tu prometnicu.

Molim Naslov da ovaj moj Zahtjev uvrsti u Prijedlogu izmjena i dopuna Plana, kako bi si mogao riješiti oformljenje građevne čestice prema postojećem stanju, nakon što u konačnici riješim legalizaciju postojećih zgrada, a što ne bih mogao ako te parcele nisu uključene u Prostorni plan. Napominjem da nisam znao za situaciju na terenu sve dok nije izvršeno detaljno snimanje, te prije nisam podnio Zahtjev za uključivanje predmetnih čestica u Prostorni plan, a do slijedeće promjene plana ne bih si mogao riješiti legalno stambeno pitanje, koje mi je jako bitno.
Unaprijed hvala!

Mošanci, 22.04.2015.

Dalibor Rahija



Privitak: Situacija postojećeg stanja prema našem uživanju-
-grafički prikaz
Z.k. izvadci
Posjedovni listovi



REPUBLIKA HRVATSKA
DRŽAVNA GEODETSKA UPRAVA
PODRUČNI URED ZA KATASTAR KARLOVAC
ODJEL ZA KATASTAR NEKRETNINA OZALJ

21.06.2014.

01 350-02/15 15-17
-01/2 -1

KLASA: UP/I-932-07/14-02/00073

URBROJ: 541-13-05/5-14-2

OZALJ, 30.10.2014.

Strana: 1

PODRUČNI URED ZA KATASTAR KARLOVAC, ODJEL ZA KATASTAR NEKRETNINA OZALJ, na temelju odredbe članka 122. stavak 1. točka 10. Zakona o državnoj izmjeri i katastru nekretnina ("Narodne novine", br. 16/07 i 124/10), a povodom prijave, ZVONKOVIĆ BRANKA, BUBNJARAČKI BROD 25/C radi promjene podataka u katastarskom operatu katastra zemljišta, donosi:

RJEŠENJE

U katastarskom operatu mijenjaju se podaci i to:

Katastarska općina: BUBNJARCI

Popis promjena broj: 33/2014

A) Dosadašnje stanje

POSJEDOVNI LIST 502

Dio	Prezime i ime odnosno tvrtka ili naziv upisane osobe, prebivalište odnosno sjedište, ulica i kućni broj	Osobni identifi- kacijski broj
1/1	ZVONKOVIĆ BRANKO VILKO, BUBNJARAČKI BROD, BUBNJARAČKI BROD 25/C	45717838941

ZgrDio	Broj kat. čestice	Adresa katastarske čestice (naziv rudine, ulice, trga i sl.)	Način uporabe katastarske čestice / Način uporabe zgrade, kućni brojevi zgrade, naziv zgrade	Površina ha a m2	Posebni pravni režimi
	1612/7	UZ CESTU	KUĆA I DVORIŠTE	20 46	
	1612/20	UZ CESTU	ORANICA	38 34	

B) Novo stanje

POSJEDOVNI LIST 502

Dio	Prezime i ime odnosno tvrtka ili naziv upisane osobe, prebivalište odnosno sjedište, ulica i kućni broj	Osobni identifi- kacijski broj
1/1	ZVONKOVIĆ BRANKO VILKO, BUBNJARAČKI BROD, BUBNJARAČKI BROD 25/C	45717838941

ZgrDio	Broj kat. čestice	Adresa katastarske čestice (naziv rudine, ulice, trga i sl.)	Način uporabe katastarske čestice / Način uporabe zgrade, kućni brojevi zgrade, naziv zgrade	Površina ha a m2	Posebni pravni režimi
	1612/7	BUBNJARAČKI BROD	GARAŽA	81	
	1612/7	BUBNJARAČKI BROD	POMOĆNA ZGRADA	30	
	1612/7	BUBNJARAČKI BROD	KUĆA, k.b. 25c	1 10	
	1612/7	BUBNJARAČKI BROD	LIVADA	7 91	
	1612/7	BUBNJARAČKI BROD	DVORIŠTE	12 93	
	1612/7	BUBNJARAČKI BROD	IZGRAĐENO ZEMLJIŠTE	59	
	1612/20	BUBNJARAČKI BROD	ORANICA	35 96	

Obrazloženje

Stranka ZVONKOVIĆ BRANKO podnijela je Zahtjev za provedbu upisa objekta i evidentiranja stvarnog položaja k.č.br. 1612/7, 1612/20 K. O. BUBNJARCI, na temelju ovjerenog geodetskog elaborata KLASA:932-06/14-02/88, URBROJ:

541-13-04-01/3-14-4, a u skladu sa odredbom članka 63. stavak 1. i 2. Zakona o državnoj izmjeri i katastru nekretnina (NN 16/07).

Slijedom navedenog, a u skladu sa odredbom članka 64. stavak 1. Zakona o državnoj izmjeri i katastru nekretnina (NN 16/07) odlučeno je kao u izreci ovog rješenja.

Upute o pravnom lijeku:

Protiv ovog rješenja može se izjaviti žalba Državnoj geodetskoj upravi u Zagrebu, u roku od 15 dana od dana primitka ovog rješenja. Žalba se predaje u PODRUČNI URED ZA KATASTAR KARLOVAC, ODJEL ZA KATASTAR NEKRETNINA OZALJ, ZRINSKIH I FRANKOPANA 15, OZALJ, neposredno ili putem pošte, a može se izjaviti i usmeno na zapisnik.

Za žalbu se plaća upravna pristojba u iznosu od 50,00 kuna u državnim biljezima po tarifnom broju 3. Tarife upravnih pristojbi Zakona o upravnim pristojbama ("Narodne novine", br. 8/96, 77/96, 95/97, 131/97, 68/98, 66/99, 145/99, 116/00, 163/03, 17/04, 110/04, 141/04, 150/05, 153/05, 129/06, 117/07, 25/08, 60/08, 20/10, 69/10, 126/11).

Upravna pristojba prema tarifnom broju 1,2. Zakona o upravnim pristojbama ("Narodne novine", br. 8/96, 77/96, 95/97, 131/97, 68/98, 66/99, 145/99, 116/00, 163/03, 17/04, 110/04, 141/04, 150/05, 153/05, 129/06, 117/07, 25/08, 60/08, 20/10, 69/10, 126/11) u iznosu od 70 kn naplaćena je podnositelju zahtjeva i poništena na podnesku.

Postupak vodio:

stručni referent za katastarske poslove
MEGLAJEC JADRANKA



Voditelj Odjela:
v.d. Dijana Vidas, dipl.ing.geod.

Dostaviti:

1. ODJEL INSPEKCIJSKOG NADZORA, PODRUČNA JEDINICA KARLOVAC, PO PRAVOMOĆNOSTI, ZRINSKI TRG 8, 47000 KARLOVAC
2. OPĆINSKI SUD U KARLOVCU, Z. K. ODJEL U OZLJU, PO PRAVOMOĆNOSTI
3. ZVONKOVIĆ BRANKO VILKO, BUBNJARAČKI BROD, BUBNJARAČKI BROD 25/C
4. PISMOHRANA - OVDJE

1/ TEHNIČKI OPIS – zajednički opis

OPĆENITO

Na zahtjev investitora, a u skladu sa važećom prostornoplanskom dokumentacijom, izrađen je ovaj glavni projekt: GRADNJA POSLOVNE GRAĐEVINE UGOSTITELJSKE NAMJENE .

Zahvat obuhvaća:

- uređenje dijela površine postojeće parcele za kolni i pješački pristup
- uređenje parkirališnih mjesta za goste i zaposlene
- gradnja poslovne građevine ugostiteljske namjene
- uređenje zelenih površina parcele

Parcela k.č. 159/4, k.o. Žakanje ima površinu **2935 m²**.
Postojeća parcela zadržava oblik i veličinu.

INVESTITOR: **JOSIP PODREBARAC, Žakanje 2, 47 276 Žakanje** (OIB: 64236796216)

LOKACIJA: **Žakanje, Žakanje; k.č. 159/4, k.o. Žakanje.**

SITUACIJA:

Parcela se nalazi u općini Žakanje, smještena sjeverno od lokalne ceste – puta, a unutar granica građevinskog područja određenih Prostornim planom uređenja općine Žakanje - I. izmjene i dopune – Službeni glasnik općine Žakanje 3/15.
Zahvat u prostoru izvodi se u skladu sa važećom prostornoplanskom dokumentacijom.

Pristup na parcelu je sa jugoistočne strane, sa pristupnog puta.

POSTOJEĆE STANJE: Postojeća parcela nije izgrađena. Na parceli nema izgrađenih građevina i nema vidljive infrastrukture.
Teren parcele je u padu prema jugoistoku, prema putu.

UREĐENJE PARCELE:

Na parceli u slobodnom prostoru oko građevine, urediti će se zelene površine sa niskim raslinjem i ukrasnim drvećem, parkirališna mjesta, te pješački i kolni pristup. Površine se uređuju na način da se oborinske vode upuštaju u teren vlastite parcele ne čineći štete na susjednim parcelama, te je onemogućeno njihovo slijevanje na javnu prometnu površinu. Okoliš se održava urednim i čistim.

investitor:	JOSIP PODREBARAC, Žakanje 2, 47 276 Žakanje	siječanj 2018. g.	stranica: 16
građevina:	GRADNJA POSLOVNE GRAĐEVINE UGOSTITELJSKE NAMJENE Žakanje, Žakanje, k.č. 159/4, k.o. Žakanje		
glavni projektant:	Marina Šojat, dipl.ing.arh.		
projektant arhitekture: Marina Šojat, dipl.ing.arh.			

3. NAMJENA GRAĐEVINE

poslovna namjena – **ugostiteljski prostor** u kojem će se pripremati i služiti jednostavna hladna i topla jela, te usluživati pića, pripremati u usluživati napitci.

4. SMJEŠTAJ GRAĐEVINE NA GRAĐEVNOJ ČESTICI

Smještaj građevine na parceli je definiran zatečenim stanjem. Građevina je smještena u zapadnom dijelu parcele. Sve je vidljivo na situaciji na geodetskom snimku, mj. 1:500.

5. PRIKLJUČENJE NA PROMETNU POVRŠINU I UREĐENJE GRAĐEVINSKE ČESTICE

Prometno rješenje definirano je namjenom.

Pristup vatrogasnih vozila na parcelu omogućen je s lokalne ceste - puta. Manipulativne površine odgovarajućih su dimenzija i udaljenosti, te zadovoljavaju odredbe Pravilnika o uvjetima za vatrogasne pristupe. Evakuacija osoba iz građevine moguća je iz svih prostorija, a ujedno su i sve prostorije dostupne vatrogascima.

6. PRIKLJUČENJE NA KOMUNALNU INFRASTRUKTURU

Građevinska čestica priključuju se na komunalnu infrastrukturu - javnu vodovodnu mrežu, elektroenergetsku mrežu i telekomunikacijsku mrežu.

VODOVOD

Novi priključak.

KANALIZACIJA

Građevina u pogledu odvodnje imaju sanitarnu i fekalnu otpadnu vodu sanitarnih čvorova, otpadnu vodu iz kuhinje, te otpadnu krovnu oborinsku vodu i otpadnu oborinsku vodu uređenog okoliša. Sanitarna i fekalna otpadna voda prihvaća se preko vertikalne kanalizacije i preko revizijskog okna dalje odvodi u novoplanirani bio pročišćivač.

Sva oborinska krovna voda građevine prihvaća se horizontalnim i postojećim vertikalnim olucima, i odvodi u okolni teren, na način da je istima onemogućeno sljevanje na susjedne parcele. Zadržava se postojeći sustav odvodnje.

ELEKTROINSTALACIJE

Priključak je novi, izvesti će se prema prethodnoj elektroenergetskoj suglasnosti.

7. OBLIK I VELIČINA GRAĐEVINE

GRADNJA POSLOVNE GRAĐEVINE UGOSTITELJSKE NAMJENE:

- max. tlocrtni gabariti rekonstruirane građevine se zadržavaju: **8,10 m x 9,10 m**
- ukupan broj etaža: **1 etaža (P)**
- visina vijenca: iznosi **max. 2,58 m**
- visina sljemena: iznosi **max. 4,52 m**
(sve mjereno od najniže točke terena oko građevine)

investitor:	JOSIP PODREBARAC, Žakanje 2, 47 276 Žakanje	siječanj 2018. g.	stranica: 20
građevina:	GRADNJA POSLOVNE GRAĐEVINE UGOSTITELJSKE NAMJENE Žakanje, Žakanje, k.č. 159/4, k.o. Žakanje		
glavni projektant:	Marina Šojat, dipl.ing.arh.		
projektant arhitekture: Marina Šojat, dipl.ing.arh.			

Stubljari Branko

Sudac Dragica

Jugovac

OPĆINA ŽAKANJE

Primljeno: 12.07.2018.		
Klasifikacijska oznaka:	Org. jed.	
350-02/15-01/2	04/1	
Uredžbeni broj:	Prilog	Vrij.
15-18-16	9	

OPĆINA ŽAKANJE

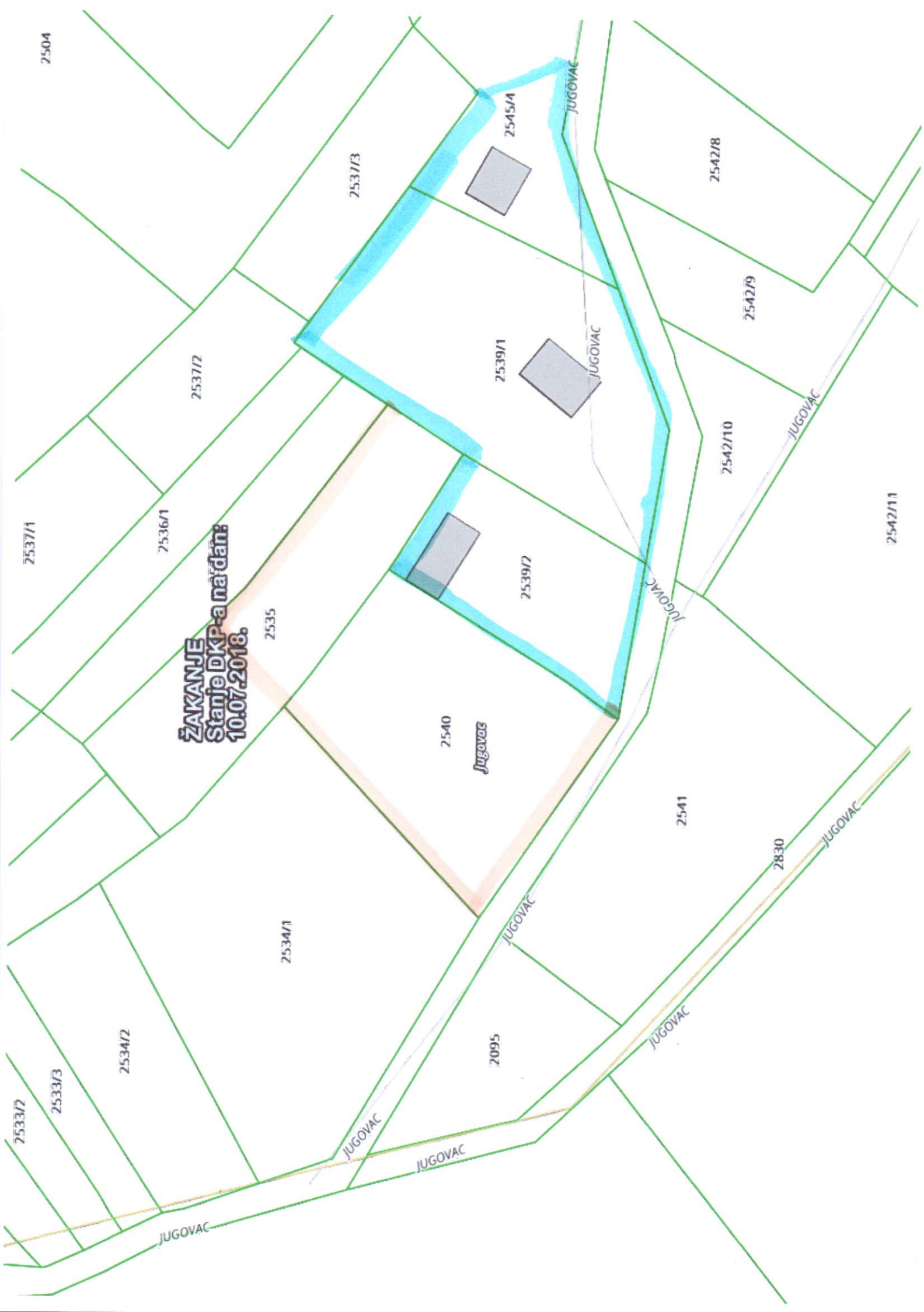
Predmet: Uvrštenje u prostorni plan

Poštovani molimo Vas da u prostornom planu uvrstite u građevinsko područje sela Jugovac kč. br. 2535 i 2540 k.o. Žakanje, jer na njima postoje kuće koje su napravljene prije 1968 godine a isto nije u građevinskom području naselja Jugovac.

S poštovanjem !

Stubljari i Sudac

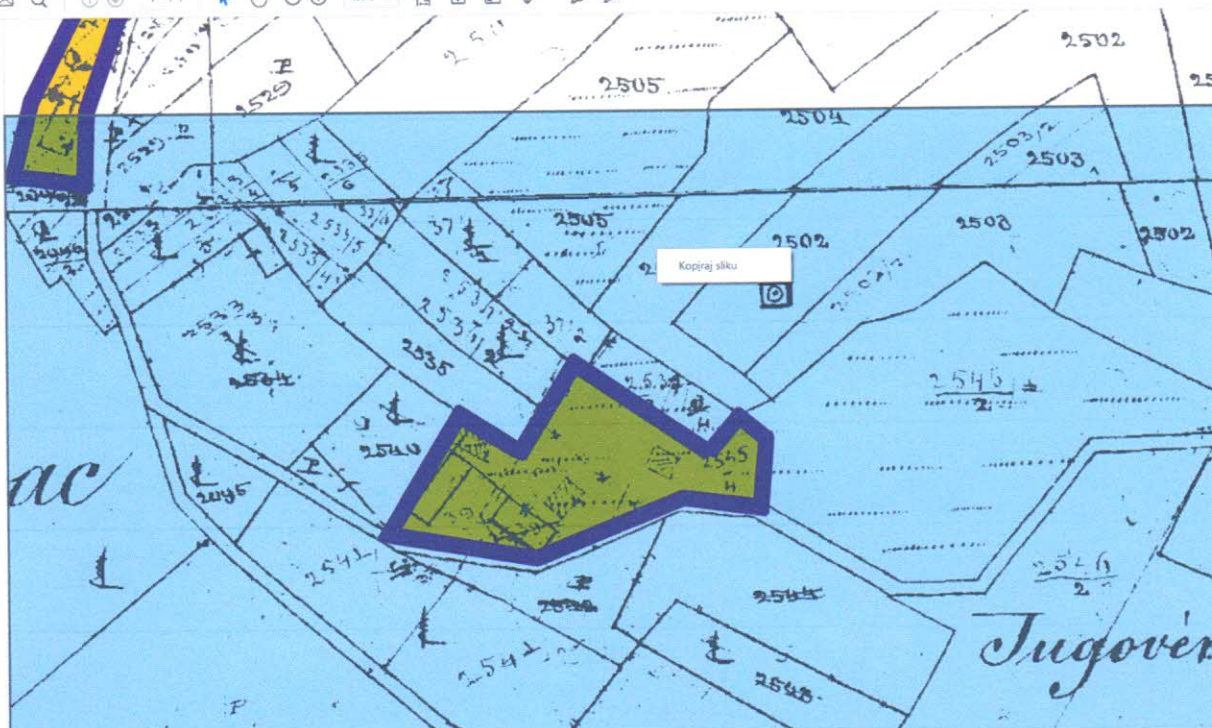
ŽAKANJE
Stanje DKP-a na dan:
10.07.2018.







- Komentiraj
- Ispuni i potpiši
- Više alata



Spremite datoteke u servis Document
Cloud i podijelite ih
Saznajte više



REPUBLIKA HRVATSKA
DRŽAVNA GEODETSKA UPRAVA
PODRUČNI URED ZA KATASTAR KARLOVAC
ODJEL ZA KATASTAR NEKRETNINA OZALJ

NESLUŽBENA KOPIJA

Stanje na dan: 11.07.2018. 23:15

PRIJEPIS POSJEDOVNOG LISTA

Katastarska općina: ŽAKANJE (Mbr. 321486)

Posjedovni list: 599

Udio	Prezime i ime odnosno tvrtka ili naziv, prebivalište odnosno sjedište upisane osobe	OIB
1/2	STUBLJAR DRAGO , SADA U NJEMAČKOJ, SKRADSKO SELO 14, SKRADSKO SELO	
1/2	STUBLJAR ZLATKO, BELOKRANJSKOG ODREDA 4, SLOVENIJA, METLIKA	

Podaci o katastarskim česticama

Zgr	Dio	Broj katastarske čestice	Adresa katastarske čestice/Način uporabe katastarske čestice/Način uporabe zgrade, naziv zgrade, kućni broj zgrade	Površina/ m2	Broj D.L.	Posebni pravni režimi	Primjedba
		907	GRABRAK	1180	7		
			ŠUMA	1180			
		908	GRABRAK	809			
			ŠUMA	809			
		1473	BREZNIK	1435	4		
			ŠUMA	1435			
		1474	BREZNIK	1266			
			ŠUMA	1266			
		1475	BREZNIK	8056			
			ŠUMA	8056			
D		2095	DOLAC	217	9		
			PAŠNJAK	217			
D		2275/1	GLADNICA	1297	8		
			PAŠNJAK	1297			
D		2275/3	GLADNICA	302			
			PAŠNJAK	302			
D		2276/3	GLADNICA	6561	8		
			ŠUMA	6561			
D		2362	ALDOVA DRAGA	2227			
			PAŠNJAK	2227			
		2376	STANJI DOL	13448			
			PAŠNJAK	13448			
D		2470/3	KRAMARIČKA	5922			
			ORANICA	5922			

Zgr	Dio	Broj katastarske čestice	Adresa katastarske čestice/Način uporabe katastarske čestice/Način uporabe zgrade, naziv zgrade, kućni broj zgrade	Površina/ m2	Broj D.L.	Posebni pravni režimi	Primjedba
	D	2539/2	KOD KUĆE	291	9		
			NEPLODNO	291			
	D	2540	ZA HIŽOM	492			
			VOĆNJAK	492			
	D	2541	DONJE TRSJE	627			
			VINOGRAD	627			
	D	2545/1	DONJE TRSJE	36			
			ORANICA	36			
	D	2546/1	DOKA	5754			
			LIVADA	5754			
	D	2546/2	DOKA	1818			
			PAŠNJAK	1818			
	D	2551/2	HRTIĆ	6645			
			PAŠNJAK	3323			
			LIVADA	3322			
	D	2634/1	JASENOVICA	2698			
			PAŠNJAK	2698			
Ukupna površina katastarskih čestica				61081			

NAPOMENA: Ovaj prijepis posjedovnog lista nije dokaz o vlasništvu na katastarskim česticama upisanim u posjedovnom listu.



REPUBLIKA HRVATSKA
DRŽAVNA GEODETSKA UPRAVA
PODRUČNI URED ZA KATASTAR KARLOVAC
ODJEL ZA KATASTAR NEKRETNINA OZALJ

NESLUŽBENA KOPIJA

Stanje na dan: 11.07.2018. 23:15

PRIJEPIS POSJEDOVNOG LISTA

Katastarska općina: ŽAKANJE (Mbr. 321486)

Posjedovni list: 981

Udio	Prezime i ime odnosno tvrtka ili naziv, prebivalište odnosno sjedište upisane osobe	OIB
1/5	SUDAC MILKA, JUGOVAC 21, JUGOVAC, HRVATSKA (VLASNIK)	
1/5	SUDAC JOSIP JOSIP, JUGOVAC 21, JUGOVAC, HRVATSKA (VLASNIK)	
1/5	SUDAC DRAGUTIN FRANJO, DONJI BUKOVAC ŽAKANJS. 22A, DONJI BUKOVAC ŽAKANJSKI, HRVATSKA (VLASNIK)	78111263814
1/5	SUDAC MILKA, JUGOVAC 26, JUGOVAC, HRVATSKA (VLASNIK)	
1/5	SUDAC DRAGICA, JUGOVAC 21, JUGOVAC, HRVATSKA (VLASNIK)	

Podaci o katastarskim česticama

Zgr	Dio	Broj katastarske čestice	Adresa katastarske čestice/Način uporabe katastarske čestice/Način uporabe zgrade, naziv zgrade, kućni broj zgrade	Površina/m2	Broj D.L.	Posebni pravni režimi	Primjedba
		2060	VUKOVAC	676			
			LIVADA	676			
		2074/1	REBAR	550	7		
			VINOGRAD	550			
		2074/2	REBAR	665			
			VINOGRAD	665			
		2087	ŽLJEB	741			
			PAŠNJAK	741			
		2225	DRAGA	4463	8		
			ORANICA	4463			
		2226	DRAGA	2518			
			LIVADA	2518			
		2227	DRAGA	856			
			ORANICA	856			
		2228	SEGET	2561			
			LIVADA	2561			
		2230	PALAŠIĆ	989			
			PAŠNJAK	989			
		2231	PALAŠIĆ	4474			
			ORANICA	4474			

Zgr	Dio	Broj katastarske čestice	Adresa katastarske čestice/Način uporabe katastarske čestice/Način uporabe zgrade, naziv zgrade, kućni broj zgrade	Površina/ m2	Broj D.L.	Posebni pravni režimi	Primjedba
		2332/2	VRTI	1770			
			ŠUMA	1770			
		2348	KUTI	5719			
			ŠUMA	5719			
		2502	VRH	4413			
			ORANICA	4413			
		2530	GRAŠIŠĆE	1723	7		
			LIVADA	1723			
		2535	VRT	870	9		
			VOĆNJAK	870			
Ukupna površina katastarskih čestica				32988			

NAPOMENA: Ovaj prijepis posjedovnog lista nije dokaz o vlasništvu na katastarskim česticama upisanim u posjedovnom listu.



REPUBLIKA HRVATSKA
DRŽAVNA GEODETSKA UPRAVA
PODRUČNI URED ZA KATASTAR KARLOVAC
ODJEL ZA KATASTAR NEKRETNOSTI OZALJ

Stanje na dan: 11.07.2018. 23:15

PRIJEPIS POSJEDOVNOG LISTA

Katastarska općina: ŽAKANJE (Mbr. 321486)

Posjedovni list: 663

Udio	Prezime i ime odnosno tvrtka ili naziv, prebivalište odnosno sjedište upisane osobe	OIB
3/8	STUBLJAR MIKO JURE, MISSISSAUGA, ONTARIO, L5A 2C2, 654 VERMOUTH AVENUE, KANADA (IZVANKNJIŽNI VLASNIK)	97515073613
3/8	STUBLJAR JOHNY FRANJO, MISSISSAUGA, ONTARIO, L5A 2C2, 654 VERMOUTH AVENUE, KANADA (IZVANKNJIŽNI VLASNIK)	15644291038
2/8	STUBLJAR BRANKO, SALOPEKOVA ULICA 28, 10000 ZAGREB, HRVATSKA (IZVANKNJIŽNI VLASNIK)	72302747630

Podaci o katastarskim česticama

Zgr	Dio	Broj katastarske čestice	Adresa katastarske čestice/Način uporabe katastarske čestice/Način uporabe zgrade, naziv zgrade, kućni broj zgrade	Površina/m ²	Broj D.L.	Posebni pravni režimi	Primjedba
		731/3	GRABRAK	3208	4		
			PAŠNJAK	3208			
	D	2095	DOLAC	218	9		
			PAŠNJAK	218			
	D	2275/1	GLADNICA	1296	8		
			PAŠNJAK	1296			
	D	2275/3	GLADNICA	302			
			PAŠNJAK	302			
	D	2276/3	GLADNICA	6560	8		
			ŠUMA	6560			
	D	2362	ALDOVA DRAGA	2226			
			PAŠNJAK	2226			
		2467/3	KRAMARIĆKA	1352			
			PAŠNJAK	1352			
		2467/4	KRAMARIĆKA	2525			
			ORANICA	2525			
		2470/1	KRAMARIĆKA	2334	8		
			ORANICA	2334			
	D	2470/3	KRAMARIĆKA	5922			
			ORANICA	5922			
		2536/1	VRT	435			
			ORANICA	435			

Zgr	Dio	Broj katastarske čestice	Adresa katastarske čestice/Način uporabe katastarske čestice/Način uporabe zgrade, naziv zgrade, kućni broj zgrade	Površina/ m2	Broj D.L.	Posebni pravni režimi	Primjedba
		2536/2	VRT	435			
			ORANICA	435			
	D	2539/2	KOD KUĆE	292	9		
			NEPLODNO	292			
	D	2540	ZA HIŽOM	493			
			VOĆNJAK	493			
	D	2541	DONJE TRSJE	628			
			VINOGRAD	628			
	D	2545/1	DONJE TRSJE	36			
			ORANICA	36			
	D	2546/1	DOKA	1608			
			ORANICA	1608			
	D	2546/2	DOKA	1818			
			PAŠNJAK	1818			
		2547/1	DOKA	234			
			ORANICA	234			
		2547/2	DOKA	2208			
			ORANICA	2208			
		2548	DOKA	1288			
			ORANICA	1288			
		2549	DOKA	3309			
			ORANICA	3309			
	D	2551/2	HRTIĆ	6645			
			LIVADA	3322			
			PAŠNJAK	3323			
		2558	KAMANJE	3942			
			PAŠNJAK	3942			
	D	2634/1	JASENOVICA	2697			
			PAŠNJAK	2697			
Ukupna površina katastarskih čestica				52011			

NAPOMENA: Ovaj prijepis posjedovnog lista nije dokaz o vlasništvu na katastarskim česticama upisanim u posjedovnom listu.

NASTAV ANTUN

GORNJI BUKOVAC ŽAKANJSKI 1A

ŽAKANJE

OIB 27534318360

OPĆINA ŽAKANJE

Primljeno: 06.07.2018.		
Klasifikacijska oznaka:	Org. jed.	
550-02/15-01/2	04/4	
Uredžbeni broj:	Prilog	Vrij.
15-18-15		

JEDINSTVENI UPRAVNI ODJEL

OPĆINE ŽAKANJE

ZAHTJEV ZA PROŠIRENJE GRAĐEVINSKE ZONE

Molim da mi se na cijeloj parceli katastarske čestice 1212/1, katastarske općine Bubnjarci, u naselju Gornji Bukovac Žakanjski 1a proširi građevinska zona. Prilikom ishođenja zadnje lokacijske i građevinske dozvole 1995. godine cijela parcela na toj čestici bila je građevinsko zemljište.

U Žakanju, 06. srpnja 2018.

Nastav Antun



OPĆINA ŽAKANJE

Primljeno: 18.06.2018		
Klasifikacijska oznaka:		Org. jed.
150-02/15-01/2		01
Uredbeni broj:	Prilog	Vrij.
15-18-14		

Josip Gršić
Žakanje 2a
47276 ŽAKANJE

OPĆINA ŽAKANJE
Žakanje 58
47276 ŽAKANJE

Poštovani,

Molim Vas da se čestica poljoprivrednog zemljišta, kč. br. 235/2, k.o. Žakanje, uvrsti u građevinsko zemljište.

S poštovanjem,

Josip Gršić



Dragica Gruden

Brihovo 27

47276 Žakanje

Tel: 047 757 506

Brihovo, 18.5.2018

OPĆINA ŽAKANJE

Primljeno: 21.05.2018.		
Klasifikacijska oznaka:		Org. jed.
150-02/15-01/2		0411
Uredbeni broj:	Prilog	Vrij.
15-18-13		

Općina Žakanje

Žakanje 58

47276 Žakanje

PREDMET: Zahtjev za prenamjenu zemljišta

Molim da se u postupku izrade II. izmjena i dopuna prostornog plana uređenja Općine Žakanje prenamjeni zemljište označeno kao k.č.br. 1153/1 k.o. Jurovo iz poljoprivrednog u građevinsko.

Razlozi prenamjene:

Gradnja obiteljske kuće.

Potpis podnositelja

Dragica Gruden

Dragica Gruden

OBČINA ŽAKANJE
OBČINSKO VIJEĆE

OPĆINA ŽAKANJE

Primljeno: 15.05.2018.		
Klasifikacijska oznaka:		Org. jed.
150-02/15-01/2		OA
Uredžbeni broj:	Prilog	Vrij.
15-18-12	1	

ZAHTEJ

ZA UVRŠTENJE U PROSTORNI PLAN

Dolje potpisani Juraj Jambrošić iz
Bukovca Gornjeg 5, Žakanje podnosi
Zahjev za uvrštenje - proširenje u
prostorni plan obćine Žakanje.

Zahjev se odnosi na česticu
br. 1956/4 k.o. Bujbjarci 3169 m² u
Donjem Bukovcu.

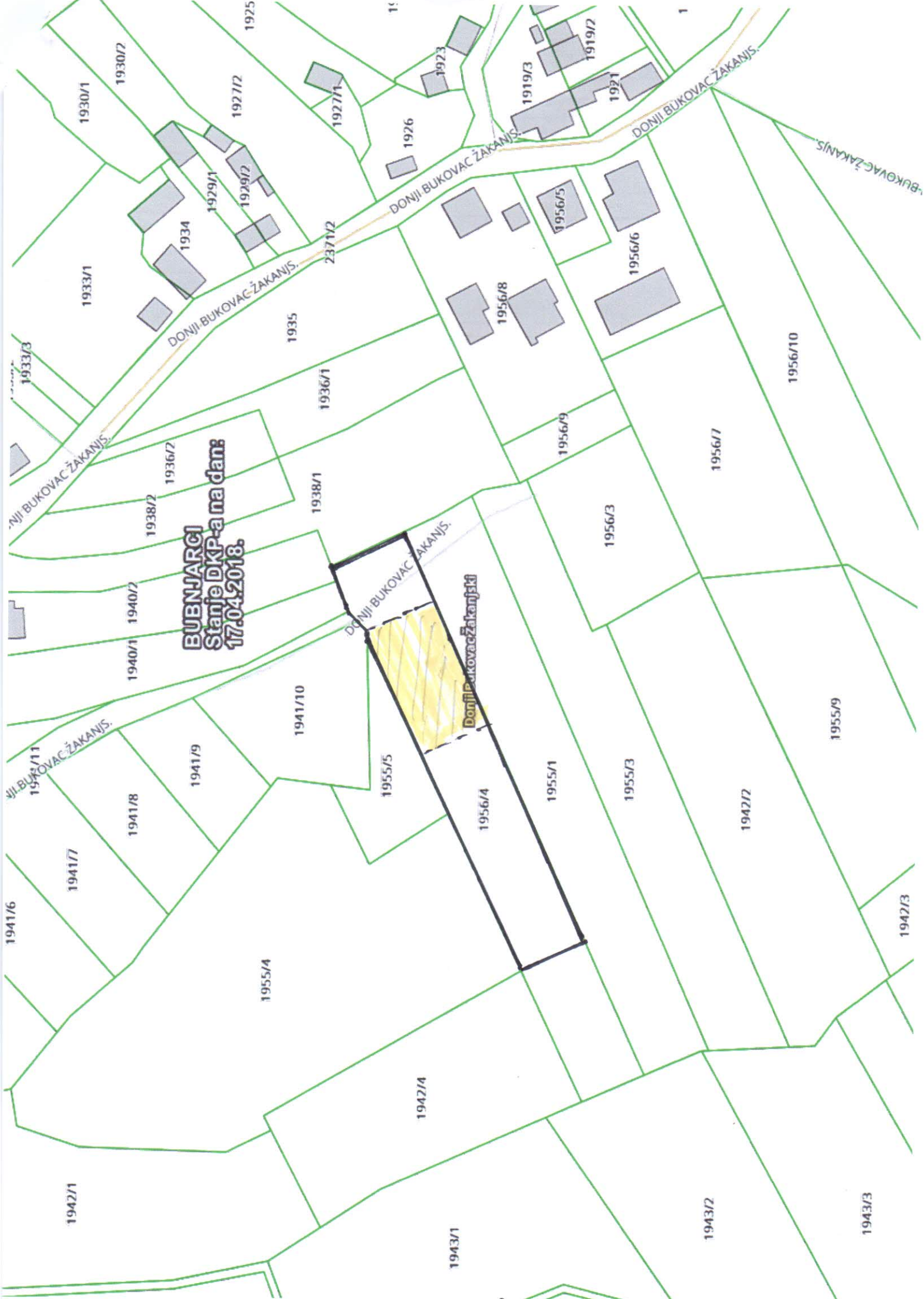
Priložene preslika čestice.

Gornji Bukovac Žakanjski

15.05.2018

Juraj Jambrošić





BUBNJARCI
Stanje DKP-a na dan:
17.04.2018.

Donji Bukovac Žakanjski

OPĆINA ŽAKANJE

Primljeno: 23.04 '18		
Klasifikacijska oznaka:	Org. jed.	
350-02/15-01/2	01	
Urudžbeni broj:	Prilog	Vrij.
15-18-11	1	

Sandra Beg
Jurovski Brod 3 c
47276 Žakanje

OPĆINA ŽAKANJE

Predmet: Uvrštenje zemljišnih čestica u građevinsko područje.


Poštovani, vlasnica sam kč. br. 2542/9 i 2542/8 u naselju Jugovac.

Na istoj lokaciji bile su sagrađene zgrade, ali zemljište nije u građevinskom području Općine Žakanje.

Stoga Vas molim da prilikom prvih Izmjena i dopuna Prostornog plana Općine Žakanje uvrstite navedene čestice u građevinsko područje.

S poštovanjem!

Sandra Beg





REPUBLIKA HRVATSKA
DRŽAVNA GEODETSKA UPRAVA
PODRUČNI URED ZA KATASTAR KARLOVAC
ISPOSTAVA ZA KATASTAR NEKRETNOSTI OZALJ

Katastarska općina Zakanić
Broj detaljnog lista 9
Katastarska čestica _____

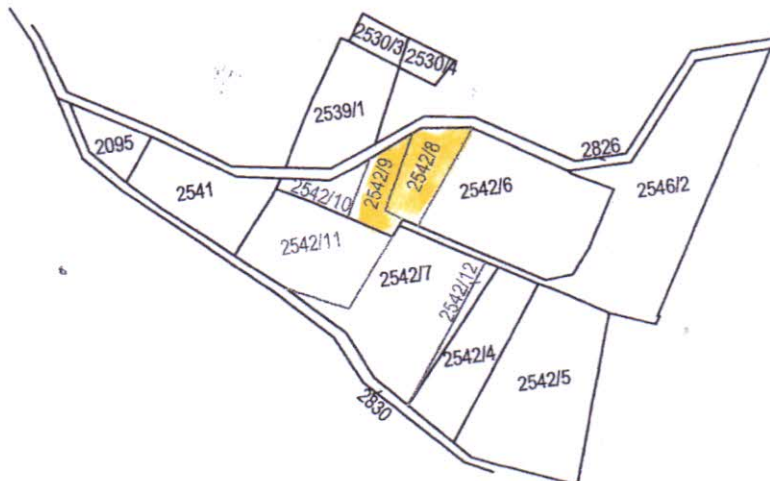
KOPIJA KATASTARSKOG PLANA

M: 2880

KLASA:935-06/13-02/0001

URBROJ:541-13-04-01/3-13-144

Ozalj: 21.03.2013



Ovaj izvod se izdaje na zahtjev stranke u svrhu POSREDOVANJE te se u druge svrhe ne smije uporabiti.
A) Upravna pristojba po Tbr. 1. i 55. Tarife upravnih pristojbi Zakona o upravnim pristojbama (NN, br. 8/96, 77/96, 95/97, 131/97, 68/98, 66/99, 145/99, 116/00, 163/03, 17/04, 110/04, 141/04, 150/05, 29/06, 117/07, 25/08, 60/08, 20/10, 69/10, 126/11) u iznosu od 40,00 kn naplaćena je podnositelju zahtjeva i poništena na podnesku.
B) Kao predmet iz članka 17 točka 1 Zakona o upravnim pristojbama (NN, br. 8/96, 77/96, 95/97, 131/97, 68/98, 66/99, 145/99, 116/00, 163/03, 17/04, 110/04, 141/04, 150/05, 129/06, 117/07, 25/08, 60/08, 20/10, 69/10, 126/11) oslobođeno od naplate upravnih pristojbi.
Stvarni troškovi prema Pravilniku o određivanju visine stvarnih troškova uporabe podataka dokumentacije državne izmjere i katastra nekretnosti (NN, br. 148/08, 75/09) u iznosu od 39,00 kn naplaćeni u gotovu.

Izradio

Ovjerati



OPĆINA ŽAKANJE

Primljeno: 15. 10. 2018.		
Klasifikacijska oznaka:	Org. jed.	
350-02/15-01/2	01	
Uredžbeni broj:	Prilog	Vrij.
15-18-18		

Smukavić Željko

Jugovac 13, 47 276 Žakanje

OIB: 61001435628

Mob: 091 925 58 69;

00386 41 543 841

OPĆINA ŽAKANJE

Jedinstveni upravni odjel

Žakanje 58, 47 276 Žakanje

Predmet: Molba da se čestica br. 2063/2 uvrsti u građevinsku zonu

Poštovani,

Molim da se čestica broj 2063/2, koja trenutno nije u građevinskoj zoni, uvrsti u građevinsku zonu.

S poštovanjem,

Željko Smukavić, v.r.

Žakanje, 15. listopada 2018.

OPĆINA ŽAKANJE

Primljeno: 15. 10. 2018.		
Klasifikacijska oznaka:		Org. jed.
050-02/15-01/2		01
Urudžbeni broj:	Prilog	Vrij.
15-18-17		

Željko Stubljar

Jugovac 19, 47 276 Žakanje

OIB: 88462023653

Mob: 091 767 17 98

OPĆINA ŽAKANJE

Jedinstveni upravni odjel

Žakanje 58, 47 276 Žakanje

Predmet: Molba da se čestica br. 2542/6 uvrsti u građevinsku zonu

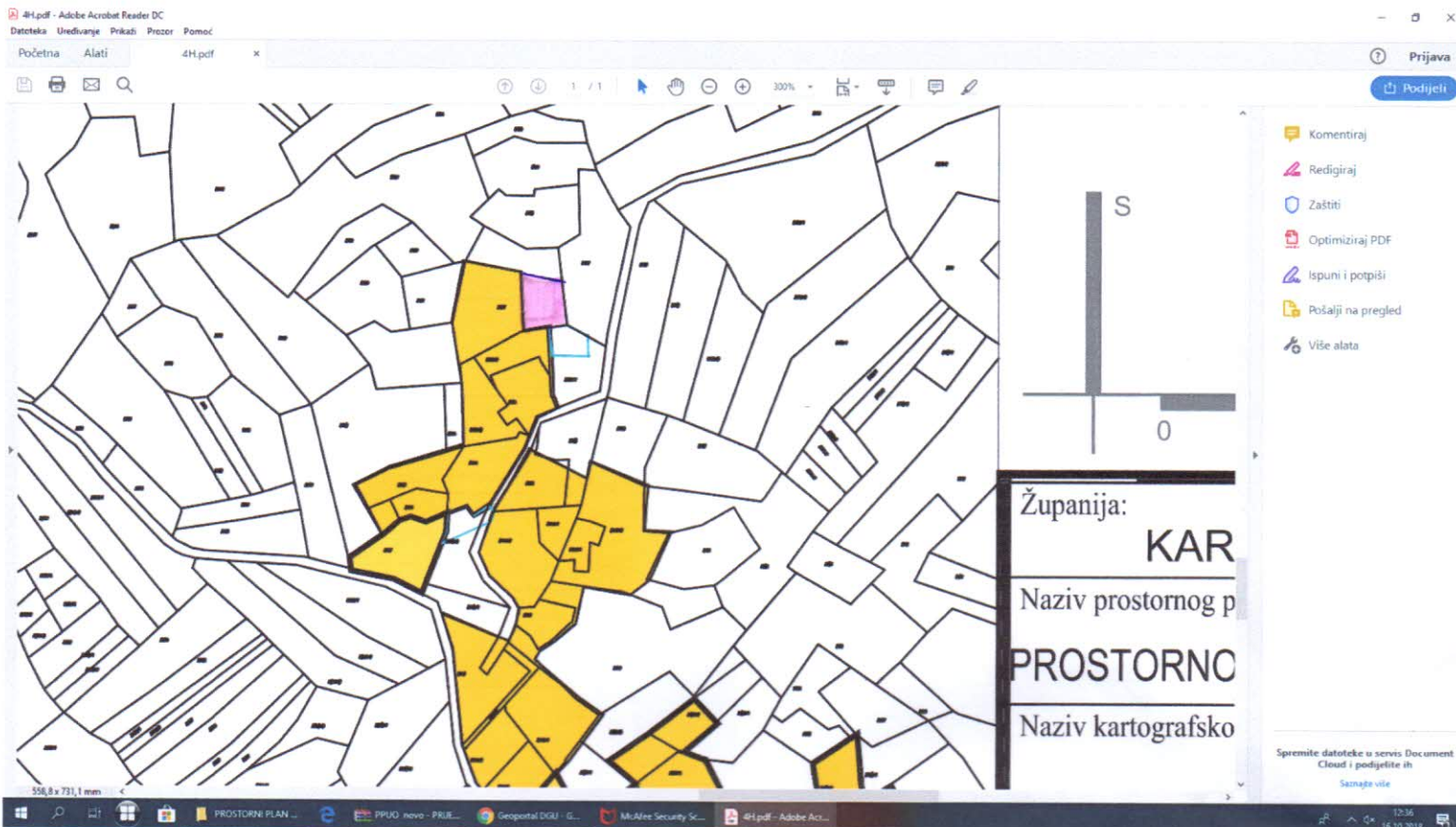
Poštovani,

Molim da se čestica broj 2542/6, koja trenutno nije u građevinskoj zoni, uvrsti u građevinsku zonu.

S poštovanjem,

Željko Stubljar, v.r.

Žakanje, 15. listopada 2018.



Zahtjev za umještenje u građevinsko područje

Općina Žakanje
Žakanje 58

- DODATI U GRAĐEVINSKO PODRUČJE
KASELJA JUGOVAC

- DIO k.č. br. 2157 k.o. Žakanje

Zahtjev Franjo Bartolac OIB 19046780196
JUGOVAC 4
47276 Žakanje

Žakanje 58 Elektra Karlovac

Dr. Vladka Mačeka 44
47.000 Karlovac

TELEFON • 047/661 • 111
TELEFAKS • 047/411 • 102
POŠTA • 47000 Karlovac • SERVIS
IBAN • HR9424840081400016244

NAŠ BROJ I ZNAK 001/1638/18 MDT

OPĆINA ŽAKANJE

Primljeno: 10.05.2018.		
Klasifikacijska oznaka:	Org. jed.	
350-02/18-01/3	04/4	
Urudžbeni broj:	Prilog	Vrij.
371-18-11		

REPUBLIKA HRVATSKA
ŽUPANIJA KARLOVAČKA
OPĆINA ŽAKANJE
- načelnik -

Žakanje 58
47276 Žakanje

VAŠ BROJ I ZNAK

PREDMET II zmjene i dopune PPU Općine Žakanje

DATUM 7 V 2018.

Dopisom od dne 30.IV 2018. klasa:350-25/18-01/3, urbroj:2133818-03-18-3 tražite naše zahtjeve i planske smjernice za izradu II izmjena i dopuna PPU Općine Žakanje

Naši zahtjevi i planske smjernice za izradu plana su slijedeći:

OBRAZLOŽENJE

Općina Žakanje napaja se električnom energijom iz TS 35/10(20) kV Ozalj. Srednjonaponska mreža je uglavnom nadzemna. Naselje Pravutina napaja se nadzemno na naponu 20 kV iz republike Slovenije. Već se desetak godina obavljaju projektantske pripreme za priključenje na mrežu 10(20) kV Elektre Karlovac. Na području općine planira se mala termoelektrana snage cca.2 MVA na području poslovne Zone Žakanje

Pogonski napon na području općine je 10 kV , a u provedbi je prijelaz na napon 20 kV..

ODREDBE ZA PROVOĐENJE

Članak 1.

Planom se omogućava izgradnja nove dodatne elektroenergetske mreže i novih dodatnih transformatorskih stanica 10(20)/0,4 kV uz one ucrtane u grafičkom dijelu plana, a ovisno o budućim potrebama pojedinačnih ili više zajedničkih korisnika. Lokacije tih TS-a i trase elektroenergetskih mreža određivat će se u redovnom postupku izdavanja lokacijskih i građevnih dozvola.

ČLAN HEP GRUPE

• UPRAVA DRUŠTVA • DIREKTOR • NIKOLA ŠULENTIĆ •

• TRGOVAČKI SUD U ZAGREBU MBS 080434230 • MB 1643991 •
• OIB 46830600751 • UPLAĆEN TEMELJNI KAPITAL 699.436.000,00 HRK •
• www.hep.hr •

Članak 2.

Pri izvođenju trase nadzemnih dalekovoda u pravilu treba zaobilaziti građevinska područja i šumske površine, a ukoliko to nije moguće trasu dalekovoda treba iz oblikovnih razloga planirati s blažim lomovima bez dugih pravaca.

Zaštitni koridori dalekovoda su širine:

- DV 35 kV 20 m
- DV 20 kV 10 m
- DV 10 kV 10 m

Prostor ispod zračnih vodova ili iznad kabela može se koristiti i u druge namjene u skladu s Pravilnikom o tehničkim normativima za izgradnju nadzemnih elektroenergetskih vodova (Sl. list 65/88, NN 55/96 i 24/97) odnosno prema posebnim uvjetima nadležne elektrodistribucijske tvrtke.

Članak 3.

Lokacije novih TS 20/0,4 kV treba tako odabrati da osiguravaju kvalitetno napajanje. Trafostanica mora imati kamionski pristup s javne površine i mora biti zaštićena od bujica i podzemnih voda.

U slučaju izgradnje kabelskih trafostanica izvedenih kao zidanih ili montažnih građevina treba formirati parcelu površine od 35 m² ili više s pristupom na javnu prometnu površinu. Kod izgradnje stupnih trafostanica formiranje zasebne parcele nije obavezno.

Članak 4.

Podzemni kabelski vodovi se izvode u urbanim gradskim središtima ili u slučajevima kada elektroenergetsku mrežu nije moguće izvesti nadzemno. Za podzemne kabelske vodove ne propisuju se zaštitni koridori.

S poštovanjem!

Privitak:



Direktor Elektro Karlovac:

Branko Mohorić, dipl. ing.

- Co : 1. služba za realizaciju investicijskih projekata i pristup mreži
2. terenska jedinica Ozalj
3. pismohrana

HEP-Operator distribucijskog sustava d.o.o. ZAGREB
DISTRIBUCIJSKO PODRUČJE 1
ELEKTRA KARLOVAC

ČLAN HEP GRUPE

• UPRAVA DRUŠTVA • DIREKTOR • NIKOLA ŠULENTIĆ •

• TRGOVAČKI SUD U ZAGREBU MBS 080434230 • MB 1643991 •
• OIB 46830600751 • UPLAĆEN TEMELJNI KAPITAL 699.436.000,00 HRK •
• www.hep.hr •

Primljeno: M. 05. 2018.			
Klasifikacijska oznaka:			Org. jed.
350-02/18-01/3			
Uredžbeni broj:		Prilog	Vrij.
376-10-18-12			

KLASA: 350-05/18-01/170

URBROJ: 376-10-18-2

Zagreb, 7. svibnja 2018.

Republika Hrvatska
Karlovačka županija
Općina Žakanje
Načelnik
Žakanje 58
47276 Žakanje

Predmet: Općina Žakanje
II. IZMJENE I DOPUNE PPU OPĆINE ŽAKANJE
zahtjevi – smjernice za izradu

Veza: Vaš dopis KLASA: 350-02/18-01/3, URBROJ: 2133/18-03-18-3 od 30. travnja 2018.

Poštovani,

temeljem vašega zahtjeva obavještavamo vas da je prema odredbi čl. 3. Zakona o elektroničkim komunikacijama (NN br. 73/08, 90/11, 133/12, 80/13, 71/14 i 72/17; dalje: ZEK), elektronička komunikacijska infrastruktura, obavljanje djelatnosti elektroničkih komunikacijskih mreža i usluga, prostorno planiranje, gradnja, održavanje, razvoj i korištenje elektroničkih komunikacijskih mreža, elektroničke komunikacijske infrastrukture i druge povezane opreme te upravljanje i uporaba radiofrekvencijskog spektra, adresnog i brojevnog prostora, kao prirodno ograničenih općih dobara, od interesa su za Republiku Hrvatsku i da se prema odredbi iz čl. 25. st. 2. ZEK-a elektronička komunikacijska infrastruktura mora planirati u dokumentima prostornog uređenja. Temeljem odredbi čl. 25. st. 3. ZEK-a, Hrvatska regulatorna agencija za mrežne djelatnosti (dalje: HAKOM) u postupku donošenja dokumenata prostornog uređenja donosi prethodno mišljenje kojim se potvrđuje da se dokumentom prostornog uređenja uređuje gradnja elektroničke komunikacijske infrastrukture i druge povezane opreme u skladu s pravilnicima ZEK-a i u skladu s Uredbom o mjerilima razvoja elektroničke komunikacijske infrastrukture i druge povezane opreme (NN br. 131/12 i 92/15). Također, temeljem odredbi iz čl. 25. st. 9. ZEK-a, HAKOM utvrđuje i izdaje zahtjeve i mišljenja u postupku izrade i donošenja dokumenata prostornog uređenja.

Sukladno odredbama iz čl. 76. Zakona o prostornom uređenju (NN br. 153/13) prostorni plan općine određuje koridore infrastrukture značajne za grad, odnosno općinu, dakle određuje i koridore elektroničke komunikacijske infrastrukture. U skladu s prethodno navedenim zakonskim odredbama predmetni PPUO treba sadržavati smjernice za izgradnju nove i rekonstrukciju-širenje postojeće elektroničke komunikacijske infrastrukture kako slijedi:

Novu elektroničku komunikacijsku infrastrukturu za pružanje javnih komunikacijskih usluga putem elektroničkih komunikacijskih vodova, odrediti planiranjem koridora primjenjujući slijedeća načela:

- za gradove i naselja gradskog obilježja: podzemno u zoni pješačkih staza ili zelenih površina;

- za ostala naselja: podzemno i/ili nadzemno u zoni pješačkih staza ili zelenih površina;
- za međunarodno, magistralno i međumjesno povezivanje: podzemno slijedeći koridore prometnica ili željezničkih pruga. Iznimno kada je to moguće, samo radi bitnog skraćivanja trasa, koridor se može planirati i izvan koridora prometnica ili željezničkih pruga vodeći računa o pravu vlasništva.
- Za izgrađenu elektroničku komunikacijsku infrastrukturu za pružanje javnih komunikacijskih usluga putem elektroničkih komunikacijskih vodova planirati dogradnju, odnosno rekonstrukciju te eventualno proširenje radi implementacije novih tehnologija i/ili kolokacija odnosno potreba novih operatora, vodeći računa o pravu zajedničkog korištenja od strane svih operatora.
- Novu elektroničku komunikacijsku infrastrukturu za pružanje komunikacijskih usluga putem elektromagnetskih valova, bez korištenja vodova, odrediti planiranjem postave baznih stanica i njihovih antenskih sustava na antenskim prihvatacima na izgrađenim građevinama i rešetkastim i/ili jednocjevnim stupovima u gradovima, naseljima i izvan njih, bez detaljnog definiranja (točkastog označavanja) lokacija različito za:
 - gradove i gusto naseljena područja ili njihove dijelove i to posebno za brdovita i posebno za ravničasta područja;
 - ostala naselja i to posebno za brdovita i posebno za ravničasta područja;
 vodeći računa o mogućnosti pokrivanja tih područja radijskim signalom koji će se emitirati radijskim sustavima smještenim na te antenske prihvate (zgrade i/ili stupove) uz načelo zajedničkog korištenja od strane svih operatora-koncesionara, gdje god je to moguće.

Prostorni planovi ne smiju sadržavati nazive tvrtki (operatora), uređaja i nazivlja kojima bi se moglo narušiti pravo na nesuprotstavljeno tržišno natjecanje.

Podatke o postojećoj elektroničkoj komunikacijskoj infrastrukturi u zoni obuhvata plana kao i podatke o pokrivenosti područja radijskim signalom operatora pokretnih komunikacija, projektant-planer prikuplja od nadležnog ureda za katastar, operatora za pružanje elektroničkih komunikacijskih usluga uz uporabu radiofrekvencijskog spektra i operatora za pružanje elektroničkih komunikacijskih usluga putem elektroničkih komunikacijskih vodova. Popis u prilogu.

Prije prihvatanja Konačnog prijedloga PPU-a, nositelj izrade dužan je pribaviti mišljenje HAKOM-a.

S poštovanjem,

RAVNATELJ

**HRVATSKA REGULATORNA AGENCIJA
ZA MREŽNE DJELATNOSTI**
Roberta Frangeša Mihanovića 9
3 ZAGREB

mr. sc. Mario Weber

Privitak (1)

1. Popis operatora

Dostaviti:

1. Naslovu preporučeno

**POPIS OPERATORA ZA PRUŽANJE ELEKTRONIČKIH KOMUNIKACIJSKIH USLUGA PUTEM ELEKTRONIČKIH
KOMUNIKACIJSKIH VODOVA**

1	HRVATSKI TELEKOM d.d. Regija 1	Kupska 2	10000 Zagreb	01/4918658	Marijana Tudman HT.polozaj.EKI@t.ht.hr
	HRVATSKI TELEKOM d.d. Regija 2	Vinkovačka 19	21000 Split	021/351803	Mirela Domazet HT.polozaj.EKI@t.ht.hr
	HRVATSKI TELEKOM d.d. Regija 3	Narodnog doma 2b	52000 Pazin	052/621477	Kosta Lukić HT.polozaj.EKI@t.ht.hr
	HRVATSKI TELEKOM d.d. Regija 4	K.A. Stepinca 8b	31000 Osijek	031/233124	Mladen Kuhar HT.polozaj.EKI@t.ht.hr
2	OT-OPTIMA TELEKOM d.d.	Bani 75a, Zagreb	10010 Zagreb	01 5554 559	Odsjek za upravljanje mrežnom infrastrukturom Web sučelje: https://eki-izjave.optinet.hr
3	VIPnet d.o.o.	Vrtini put 1, Zagreb	10000 Zagreb	01/4691 884	Odjel fiksne pristupne mreže infrastruktura@vipnet.hr

POPIS KONCESIONARA ZA PRUŽANJE ELEKTRONIČKIH KOMUNIKACIJSKIH USLUGA UZ UPORABU RF SPEKTRA					
	NAZIV KONCESIONARA	ADRESA	KONTAKT OSOBA	TEL/FAX	E-MAIL
1.	TELE2 d.o.o.	Ul. grada Vukovara 269d ZAGREB	MARIJANA GRUBEŠIĆ	tel: 01/ 6328 346 095/ 6328 346	marijana.grubestic@tele2.com
2.	HRVATSKI TELEKOM d.d.	Roberta Frangeša Mihanovića 9 10 000 ZAGREB	IVO MILAT	tel: 01/ 4983 040 098 206 209	ivo.milat@t.ht.hr
3.	VIPnet d.o.o.	Vrtni put 1 ZAGREB	DAMIR DIJANIĆ	tel: 021/ 4691 810 091/ 469 1810	d.dijanic@vipnet.hr



društvo s ograničenom odgovornošću

Primljeno: 15.05/18		
Klasifikacijska oznaka:	Org. jed.	
350-02/18-01/3	04/1	
Uručeni broj:	Prilog	Vrij.
373-18-15		

10000 Zagreb, Ulica kneza Branimira 1

Uprava: Krunoslav Jakupčić, dipl. ing. šum. – predsjednik; Ante Sabljčić, dipl. ing. šum. – član; mr.sc. Igor Fazekaš – član • MB 3631133 • OIB 69693144506 • Trgovački sud u Zagrebu (MBS 080251008) • Temeljni kapital 1.171.670.000,00 kn, uplaćen u cijelosti • SWIFT: PBZGHR2X • IBAN: HR46 2340 0091 1001 0036 0 • Telefon: 01/4804 111 • Telefax: 01/4804 101 • pp 148, 10002 Zagreb • web: <http://www.hrsume.hr> • e-mail: direkcija@hrsume.hr

UPRAVA ŠUMA PODRUŽNICA KARLOVAC

Put Davorina Trstenjaka 1, KARLOVAC Telefon 047/843 200 Telefax 047/613 438

Broj: KA-06-DM-18-450/02

Karlovac: 08. svibnja 2018.

REPUBLIKA HRVATSKA
KARLOVAČKA ŽUPANIJA
OPĆINA ŽAKANJE

Predmet: Poziv za dostavu zahtjeva za II. izmjene i dopune Prostornog plana uređenja Općine Žakanje
- daju se,

Temeljem vašeg zahtjeva (klasa: 350-02/18-01/3; Ur.broj: 2133/18-03-18-3 od 30. travnja 2018. godine), dostavljamo mišljenje za područje šumarstva, a vezano za izradu II. izmjena i dopuna Prostornog plana uređenja Općine Žakanje.

Zakon o šumama definira što je moguće planirati na šumi i šumskom zemljištu, ali samo ako to iz tehničkih ili ekonomskih razloga nije moguće planirati izvan šume, odnosno šumskog zemljišta. Predmetne izmjene i dopune moraju biti u skladu sa Zakonom o šumama (NN broj: 140/05, 129/08, 124/10, 68/12, 94/12, 82/06, 80/10, 25/12, 148/13, 94/14.)

Temeljna su načela hrvatskog šumarstva potrajno gospodarenje s očuvanjem prirodne strukture i raznolikosti šuma te trajno povećanje stabilnosti i kakvoće gospodarskih i općekorisnih funkcija šuma (OKFŠ).

Šumama i šumskim zemljištem treba nastaviti gospodariti tako da se u šumama održava biološka raznolikost, sposobnost obnavljanja, vitalnost i potencijal u svrhu što kvalitetnijeg ispunjavanja gospodarske, ekološke i socijalne funkcije šuma.

Šumsko planiranje treba i dalje temeljiti na načelu održavanja potrajnosti, prirodnosti i neprekidnog povećanja vrijednosti šuma.

Posebnu pažnju treba posvetiti zaštiti šuma od bolesti i štetnika, požara i drugih elementarnih nepogoda uz stalnu preventivu.

Treba spriječiti svako ispuštanje štetnih tvari u okoliš, zaštititi vode, zrak i šumsko tla od zagađenja, spriječiti stvaranje divljih deponija smeća na površinama pod šumama i u njihovoj neposrednoj blizini, a postojeće divlje deponije adekvatno sanirati.

Prema vlasništvu, razlikujemo državne i privatne šume. Na području Općine Žakanje nema šuma u državnom vlasništvu te za izradu predmetnih izmjena i dopuna prostornog plana nemamo zahtjeve ni ograničenja. Za privatne šume stručnu i savjetodavnu pomoć za gospodarenje pruža Savjetodavna poljoprivredna služba.

S poštovanjem,

Voditelj Uprave šuma Podružnice Karlovac:

Marin Svetić, dipl. ing. šum.

**Dostaviti:**

1. Kao u naslovu
2. Odjel za ekologiju
3. Arhiva, centrix

Sektor za razvoj i strateško planiranje
Odjel za razvoj i planiranje
KLASA: 350-02/14-1/201
UR.BROJ: 345-210/160-2018-9
Zagreb, 16. 5. 2018.

Primljeno: 22.05.18		
Klasifikacijska oznaka:	Org. jed.	
350-02/18-01/3		
Uredbeni broj:	Prilog	Vrij.
345-18-16		

REPUBLIKA HRVATSKA
KARLOVAČKA ŽUPANIJA
OPĆINA ŽAKANJE
47 276 ŽAKANJE

Predmet: **II. izmjene i dopune Prostornog plana uređenja Općine Žakanje
sa smanjenim sadržajem
-podaci**

Zaprimili smo Vaš dopis, klasa: 350-02/18-01/3, ur.broj: 2133/18-03-18-3 od 30. 4. 2018. godine, kojim ste zatražili dostavu zahtjeva, podataka, planskih smjernica i propisanih dokumenata iz našeg djelokruga rada ta potrebe izrade II. Izmjena i dopuna Prostornog plana uređenja Općine Žakanje sa smanjenim sadržajem.

U skladu s člankom 92. Zakona o prostornom uređenju („Narodne novine“ broj 153/13 i 65/17) i člankom 82. Zakona o cestama („Narodne novine“ broj 84/11, 22/13, 54/13, 148/13 i 92/14) Hrvatske ceste d.o.o. dužne su dati podatke, propise i dokumente za izradu prostorno-planske dokumentacije za područje cestovne infrastrukture državnog značenja.

Postojeće stanje

Temeljem Odluke o razvrstavanju javnih cesta („Narodne novine“ broj 103/17 i 17/18) područjem Općine Žakanje prolaze državne ceste:

D6 G.P. Jurovski Brod (gr. R. Slovenije) – Ribnik – Karlovac – Brezova Glava - Vojnić –
Glina – Dvor – gr. BiH

D228 Jurovski Brod (D6) - Kamanje - Ozalj - Karlovac (D1)

Za planirane priključke na državne ceste ili rekonstrukciju postojećih potrebno je izraditi projektnu dokumentaciju u skladu s Pravilnikom o uvjetima za projektiranje i izgradnju priključaka i prilaza na javnu cestu („Narodne novine“ broj 95/14) te ishoditi suglasnost Hrvatskih cesta d.o.o. u skladu s člankom 51. Zakona o cestama („Narodne novine“ broj 84/11, 22/13, 54/13, 148/13 i 92/14).

U cilju zaštite državne ceste potrebno je poštivati zaštitni pojas uz cestu u skladu s člankom 55. Zakona o cestama („Narodne novine“ broj 84/11, 22/13, 54/13, 148/13 i 92/14).

Sve navedeno potrebno je upisati u Odredbe za provođenje PPUO-a.


Planovi razvitka cestovne infrastrukture državnog značenja

Temeljem planskih usmjerenja iz Strategije i Programa prostornog uređenja Republike Hrvatske, potvrđenih i u Strategiji prostornog razvoja Republike Hrvatske, područjem Općine Žakanje prolazi koridor planirane brze ceste na pravcu: granica R. Slovenije – čvor Novigrad na autocesti A1.

Navedeni koridor istražen je u okviru izrade Prostorno-prometno-građevinske studije koridora ceste na pravcu: granica R. Slovenije – autocesta A1 (čvor Novigrad) – državna cesta D1 (izradio: Sveučilište u Zagrebu - Građevinski fakultet, Zagreb, 2015.). Izvadak iz navedene studije s predloženom varijantom brze ceste u dwg-formatu dostavljamo u prilogu ovog dopisa. Širina koridora koji je potrebno osigurati u prostornom planu je 150 m.

S poštovanjem

v.d. direktor Sektora:


Tomislav Cvetko, dipl.ing.građ.

U prilogu:-kao u tekstu

Co:

Pismohrana

**Hrvatski Telekom d.d.**

Odjel upravljanja elektroničkom komunikacijskom infrastrukturom

Odsjek upravljanja ugovornim odnosima i registraciju

Adresa: Harambašićeva 39, Zagreb

Telefaks: +385 1 4983-010

Općina Žakanje
Žakanje 58
47276 Žakanje

OPĆINA ŽAKANJE

Primljeno: 23.05 '18. g.		
Klasifikacijska oznaka:	Org. jed.	
350-02/18-01/b	04/1	
Urudžbeni broj:	Prilog	Vrij.
478-18-17		

OZNAKA T43 1628363-44848708-18

KONTAK Mirko Domitrović

TELEFON 01-4918663

DATUM 21.05.2018

NASTAVNO NA Ur. Broj 2133/18-03-18-3 izrada II. izmjene i dopune prostornog plana uređenja Općine Žakanje

Poštovani

Na osnovu Vašeg dopisa 2133/18-03-18-3 prema traženim informacijama dostavljamo napomene i smjernice za potrebe razvoja elektroničke komunikacijske infrastrukture.

Elektronička komunikacijska infrastruktura pokretnih mreža

Predlažemo usklađivanje prostorno-planske dokumentacije s Uredbom Vlade Republike Hrvatske o mjerilima razvoja elektroničke komunikacijske infrastrukture i druge povezane opreme, NN br. 131/2012 i Uredbom Vlade Republike Hrvatske o izmjenama uredbe o mjerilima razvoja elektroničke komunikacijske infrastrukture i druge povezane opreme, NN br. 92/2015 te svim aktualnim izmjenama;

Predlažemo korištenje terminologije kako je predviđeno u čl. 2. (Pojmovi) Zakona o elektroničkim komunikacijama (ZEKOM).

Potrebno je jasno i nedvojbeno razlikovati elektroničku komunikacijsku opremu koja se postavlja na postojećim građevinama (antenski prihvat) od elektroničke komunikacijske opreme koja se postavlja na samostojećim antenskim stupovima.

Hrvatski Telekom d.d.

Roberta Frangeša Mihanovića 9, 10110 Zagreb

Telefon: +385 1 491-1000 | faks: +385 1 491-1011 | Internet: www.t.ht.hr, www.hrvatskitelekom.hr

Poslovna banka: Zagrebačka banka d.d. Zagreb | IBAN: HR24 2360 0001 1013 1087 5 | SWIFT-BIC: ZABAHR2X

Nadzorni odbor: J. R. Talbot - predsjednik

Uprava: D. Tomašković - predsjednik, M. Felkel, D. Daub, B. Drilo, N. Rapačić, S. Kramar

Registar trgovačkih društava: Trgovački sud u Zagrebu, MBS: 080266256 | OIB: 81793146560 | PDV identifikacijski broj: HR 81793146560

Temeljni kapital: 9.822.853.500,00 kuna | Ukupan broj dionica: 81.670.064 dionica bez nominalnog iznosa

U postojećem planu općine Žakanje u čl. 110.a postoje odredbe vezane uz potrebnu projektnu dokumentaciju i akt o dozvoli gradnje antenskih stupova koje su neusklađene s trenutno važećom regulativom

U st. 3 i 13 navedena je mogućnost gradnje antenskih stupova uz primjenu tipskog projekta, što je u koliziji s važećom regulativom iz područja gradnje

Stupanjem na snagu *Izmjena i dopuna Pravilnika o jednostavnim građevinama i radovima (NN 81/12)*, antenski stupovi mogli su se graditi bez lokacijske dozvole uz tipski projekt ili glavni projekt. Ova odredba ostala je važeća sve do stupanja na snagu *Pravilnika o jednostavnim građevinama i radovima (NN 79/14)* od kada je antenski stup bilo moguće graditi samo temeljem glavnog projekta, ista mogućnost navedena je i u najnovijem trenutno važećem *Pravilniku o jednostavnim građevinama i radovima (NN 112/17)*.

Od 2014. antenski stupovi nisu se mogli graditi temeljem tipskog projekta (a isto je uvjetovano stupanjem na snagu novih Tehničkih propisa za čelične konstrukcije koji uvjetuju novi način statičkog izračun građevine, koji ovisi o lokaciji na kojoj se konstrukcija gradi) te je stavak potrebno uskladiti sa važećim pravilnicima.

Hrvatski Telekom d.d.

Roberta Frangeša Mihanovića 9, 10110 Zagreb

Telefon: +385 1 491-1000 | faks: +385 1 491-1011 | Internet: www.t.ht.hr, www.hrvatskitelekom.hr

Poslovna banka: Zagrebačka banka d.d. Zagreb | IBAN: HR24 2360 0001 1013 1087 5 | SWIFT-BIC: ZABHR2X

Nadzorni odbor: J. R. Talbot - predsjednik

Uprava: D. Tomašković - predsjednik, M. Felkel, D. Daub, B. Drilo, N. Rapaić, S. Kramar

Registar trgovačkih društava: Trgovački sud u Zagrebu, MBS: 080266256 | OIB: 81793146560 | PDV identifikacijski broj: HR 81793146560

Temeljni kapital: 9.822.853.500,00 kuna | Ukupan broj dionica: 81.670.064 dionica bez nominalnog iznosa

Predlažemo da cjeloviti tekst provedbenih odredbi glasi:

Elektronička komunikacijska infrastruktura (EKI) i povezana oprema prema načinu postavljanja, dijeli se na elektroničku komunikacijsku infrastrukturu i povezanu opremu na postojećim građevinama (antenski prihvat), i elektroničku komunikacijsku infrastrukturu i povezanu opremu na samostojećim antenskim stupovima.

Za izradu grafičkog prikaza samostojećih antenskih stupova koriste se podaci iz Dodatka 2. „Objedinjeni plan razvoja pokretne komunikacijske infrastrukture“ Uredbe Vlade Republike Hrvatske o izmjenama uredbe o mjerilima razvoja elektroničke komunikacijske infrastrukture i druge povezane opreme, NN br. 92/2015.

U grafičkom prikazu određena su područja planiranih zona elektroničke komunikacijske infrastrukture za smještaj samostojećih antenskih stupova u radijusu od 1000 m do 3000 m, kao i položaji aktivnih lokacija, koje predstavljaju EKI zone radijusa 100 m.

Unutar zone elektroničke komunikacijske infrastrukture uvjetuje se gradnja samostojećeg antenskog stupa takvih karakteristika da može prihvatiti više operatora.

Iznimno, ukoliko lokacijski uvjeti ne dozvoljavaju izgradnju jednog stupa koji ima takve karakteristike da može primiti sve zainteresirane operatore (visina i sl.) dozvoljava se izgradnja nekoliko nižih stupova koji na zadovoljavajući način mogu pokriti planirano područje signalom.

Ukoliko je unutar zone planirane elektroničke komunikacijske infrastrukture već izgrađen samostojeći antenski stup/stupovi, tada je moguće planirati izgradnju dodatnog stupa za ostale operatore/operatora.

Dopušteno je postavljanje elektroničke komunikacijske infrastrukture i povezane opreme na postojećim građevinama (antenski prihvat) u skladu s posebnim uvjetima tijela i/ili osoba određenim posebnim propisima koji propisuju posebne uvjete gradnje.

Antenski prihvat, koji se postavljaju na postojeće građevine, ne planiraju se u dokumentima prostornog uređenja

Hrvatski Telekom d.d.

Roberta Frangeša Mihanovića 9, 10110 Zagreb

Telefon: +385 1 491-1000 | faks: +385 1 491-1011 | Internet: www.t.ht.hr, www.hrvatskitelekom.hr

Poslovna banka: Zagrebačka banka d.d. Zagreb | IBAN: HR24 2360 0001 1013 1087 5 | SWIFT-BIC: ZABAHR2X

Nadzorni odbor: J. R. Talbot - predsjednik

Uprava: D. Tomašković - predsjednik, M. Felkel, D. Daub, B. Drilo, N. Rapačić, S. Kramar

Registar trgovačkih društava: Trgovački sud u Zagrebu, MBS: 080266256 | OIB: 81793146560 | PDV identifikacijski broj: HR 81793146560

Temeljni kapital: 9.822.853.500,00 kuna | Ukupan broj dionica: 81.670.064 dionica bez nominalnog iznosa

Linijska i točkasta infrastruktura fiksnih komunikacija

Opće napomene:

Uvažavanjem Strategije razvoja širokopojasnog pristupa internetu razvoj elektroničke komunikacijske infrastrukture proglašen je od interesa za Republiku Hrvatsku i jedan je od preduvjeta razvoja suvremenog gospodarstva.

Ciljevi razvoja elektroničke komunikacijske infrastrukture su :

- razvoj gospodarstva utemeljenog na znanju i inovacijama
- promicanje gospodarstva koje učinkovitije iskorištava resurse, koje je "zelenije" i konkurentnije
- održavanje gospodarstva s visokom stopom zaposlenosti koje donosi društvenu i teritorijalnu povezanost

U cilju međuregionalnog povezivanje unutar hrvatskog prostora, te učinkovito integriranje hrvatske telekomunikacijske mreže s europskim glavnim pravcima nužno je pojačavanje koridora elektroničke komunikacijske infrastrukture koji Hrvatsku povezuju na regionalnoj i međunarodnoj razini.

Elektronička komunikacijska infrastruktura mora zadovoljiti cjelokupni spektar komunikacijskih potreba modernog društva i održivog razvoja. Planiranim razvojem elektroničke komunikacijske infrastrukture na cjelovit i održiv način oblikuje se informacijsko društvo

Sukladno potrebama za kvalitetan i human razvoj gradskih i ruralnih naselja znanje i informacije postaju strateški resurs transformacije u daljnjem razvoju ljudskih zajednica

Prostornim planom utvrditi koridore elektroničke komunikacijske infrastrukture na regionalnoj i međunarodnoj razini sukladno razvoju lokalnih i regionalnih prometnica

Primijeniti smjernice programa prostornog uređenja Republike Hrvatske kojima se preporuča istovremena izgradnja kabelskih mreža i cestovne i željezničke infrastrukture. Pojačavanje koridora elektroničke komunikacijske infrastrukture koji Hrvatsku povezuju (kabelski) sa susjednim zemljama. Pojačavanje koridora elektroničke komunikacijske infrastrukture koji povezuju gradove i županije

U definiranom području planirati uvjete za razvoj infrastrukture te njihov razmještaj u prostoru. Za sve nove poslovne, stambeno-poslovne i stambene zgrade predvidjeti izgradnju kabelske kanalizacije do najbliže točke konekcije s postojećom, a sve prema Zakonu o elektroničkim komunikacijama i odgovarajućim Pravilnicima. Isto vrijedi i za sve poslovne, rekreacijske i urbane zone

Omogućiti korištenje površina i pojaseva – koridora svih lokalnih, županijskih i državnih cesta za dogradnju i rekonstrukciju postojeće kabelske kanalizacije i elektroničke komunikacijske mreže, kao i izgradnju nove.

Omogućiti korištenje površina i pojaseva – koridora postojeće kabelske kanalizacije i elektroničke komunikacijske mreže za pojačavanje elektroničkih komunikacijskih kapaciteta u svrhu pružanja naprednih širokopojasnih usluga

Hrvatski Telekom d.d.

Roberta Frangeša Mihanovića 9, 10110 Zagreb

Telefon: +385 1 491-1000 | faks: +385 1 491-1011 | Internet: www.t.ht.hr, www.hrvatskitelekom.hr

Poslovna banka: Zagrebačka banka d.d. Zagreb | IBAN: HR24 2360 0001 1013 1087 5 | SWIFT-BIC: ZABAHR2X

Nadzorni odbor: J. R. Talbot - predsjednik

Uprava: D. Tomašković - predsjednik, M. Felkel, D. Daub, B. Drilo, N. Rapačić, S. Kramar

Registar trgovačkih društava: Trgovački sud u Zagrebu, MBS: 080266256 | OIB: 81793146560 | PDV identifikacijski broj: HR 81793146560

Temeljni kapital: 9.822.853.500,00 kuna | Ukupan broj dionica: 81.670.064 dionica bez nominalnog iznosa

Pri planiranju i izgradnji cestovnih i željezničkih građevina potrebno je planirati polaganje cijevi za telekomunikacijske kablove te razmještaj antenske mreže novih telekomunikacijskih tehnologija

Osigurati razvoj širokopojasnog pristupa s ciljem revitalizacija ruralnih područja definiranjem sustava telekomunikacijskih veza pomoću koridora, trasa kroz građevinska područja naselja i površina za izdvojene namjene te kroz ostala područja šumskih i poljoprivrednih površina. Ruralnom stanovništvu treba osigurati suvremeni infrastrukturni standard

Za razvoj naselja, turističke ponude, uspostavljanje visokog stupnja kontrole zaštite, upravljanja i dr. od izuzetne važnosti poboljšati i obnoviti postojeću EKI, te predvidjeti izgradnju nove EKI na područjima na kojima se održavaju sportska natjecanja, društvene aktivnosti te na rubnim područjima PP u sklopu osiguravanja suvremenog infrastrukturnog standarda

Smjernice

Ovim planskim smjernicama daju se prijedlozi za implementaciju koji će omogućiti rekonstrukciju i izgradnju kabelaške kanalizacije i elektroničke komunikacijske mreže, tj. bakrene mreže u xDSL tehnologiji ili svjetlovodne mreže u topologijama P2P i P2MP kao pouzdanog medija za implementaciju naprednih elektroničkih komunikacijskih usluga.

Telekomunikacije i informatika osnova su za željene promjene u urbanom i ruralnom prostoru pa njihov razvoj treba posebno podupirati

Nužno je stvoriti preduvjete za razvoj i ulaganja u izgradnju nove infrastrukture, naročito svjetlovodnih pristupnih mreža, i na taj način omogućiti ultrabrz pristup internetu (>100 Mbit/s) i daljnji razvoj telekomunikacijskog tržišta na području Županije/Općine/Grada. Glavni je cilj osiguravanje pametnog, održivog i uključivog rasta.

Javnu i komunalnu infrastrukturnu mrežu zone čine prometna i ulična mreža, mreža plinopskrbe, elektroopskrbe, vodoopskrbe i odvodnje otpadnih sanitarnih i oborinskih voda te elektronička komunikacijska infrastruktura i druga povezana oprema.

Prikazani smještaji planiranih građevina i uređaja (cjevovodi, kabeli, elektronička komunikacijska infrastruktura i druga povezana oprema, trafostanice i sl.) javne i komunalne infrastrukturne mreže u grafičkom dijelu Plana, usmjeravajućeg su značenja i dozvoljene su odgovarajuće prostorne prilagodbe koje bitno ne odstupaju od koncepcije rješenja.

Konačni smještaj i broj površinskih infrastrukturnih građevina (transformatorskih stanica, elektroničke komunikacijske infrastrukture i druge povezane opreme i sl.) utvrdit će se sukladno tehničkim i sigurnosnim zahtjevima za pojedinu građevinu, te potrebama potrošača, tako da broj i smještaj tih građevina prikazan u grafičkom dijelu Plana nije obavezan.

Kod donošenja Prostornog plana pojedinog područja planirati izgradnju potpune KK infrastrukture u koridorima javnih površina širine 1 m s obje strane prometnica, uz sljedeće napomene:

- Postojeće TK kapacitete treba izmjestiti u novoizgrađenu KK infrastrukturu.
- Privode KK planirati za sve građevinske čestice na području obuhvata Plana.
- Kapacitete i trasu KK, veličine zdenaca KK i broj cijevi planirati sukladno koncentraciji stambenih i poslovnih građevina.

Glavnu trasu novo planirane KK treba usmjeriti na postojeću komutaciju, ali u rubnim dijelovima treba predvidjeti mogućnost za montažu komunikacijsko-distributivnih čvorova kabinetskog tipa,

Hrvatski Telekom d.d.

Roberta Frangeša Mihanovića 9, 10110 Zagreb

Telefon: +385 1 491-1000 | faks: +385 1 491-1011 | Internet: www.ht.hr, www.hrvatskitelekom.hr

Poslovna banka: Zagrebačka banka d.d. Zagreb | IBAN: HR24 2360 0001 1013 1087 5 | SWIFT-BIC: ZABAHR2X

Nadzorni odbor: J. R. Talbot - predsjednik

Uprava: D. Tomašković - predsjednik, M. Felkel, D. Daub, B. Drilo, N. Rapaić, S. Kramar

Registar trgovačkih društava: Trgovački sud u Zagrebu, MBS: 080266256 | OIB: 81793146560 | PDV identifikacijski broj: HR 81793146560

Temeljni kapital: 9.822.853.500,00 kuna | Ukupan broj dionica: 81.670.064 dionica bez nominalnog iznosa

dimenzija 2x1x2 m za koju lokaciju je potreban EE priključak ali nije potrebno formirati zasebnu katastarsku parcelu. U rubnim dijelovima treba predvidjeti mogućnost za realizaciju zračne distributivne Cu i FTTx mreže uz zajedničko korištenje postojećih EE stupova kao i ugradnju novih TK stupova.

U slučaju potrebe izgradnje magistralnih EKI kapaciteta za povezivanja susjednih područja, potrebno je omogućiti formiranje koridora za kapacitete koji nisu u funkciji samog područja iz obuhvata plana.

U cilju postizanja što višeg nivoa komunalnog uređenja potrebno je planirati i adekvatan broj javnih govornica do kojih je potrebno utvrditi i pristup osobama s invaliditetom.

Uredbom o mjerilima razvoja elektroničke komunikacijske infrastrukture i druge povezane opreme (NN 139/2012), koju je Vlada Republike Hrvatske donijela na temelju članka 25. stavka 3. Zakona o elektroničkim komunikacijama, propisana su mjerila razvoja elektroničke komunikacijske infrastrukture i druge povezane opreme. Uredbom je utvrđeno da se gradnja elektroničke komunikacijske infrastrukture planira, u načelu, u koridoru ili trasi komunalne infrastrukture što obuhvaća usklađenje planiranih trasa elektroničke komunikacijske infrastrukture i druge povezane opreme s trasama komunalne infrastrukture u odnosu na smještaj u prostoru i rokove gradnje.

Jedinice lokalne i područne (regionalne) samouprave obvezne su uskladiti odredbe dokumenata prostornog uređenja iz svojeg djelokruga s odredbama predmetne Uredbe prigodom njihove prve izrade, ili prve izrade njihovih izmjena i/ili dopuna nakon stupanja na snagu ove Uredbe, a do usklađenja dokumenata prostornog uređenja s odredbama ove Uredbe, neposredno se primjenjuje ova Uredba.

Napomena

Potrebu proširenja i razradu elektroničke komunikacijske infrastrukture predvidjeti Urbanističkim planom uređenja za pojedine zone za koje će se taj plan izrađivati, ovisno o konkretnim namjenama unutar zone i sukladno tehničkim uvjetima za uređenje građevinskog zemljišta.

U područjima gdje je definirana Obveza izrade detaljnog plana uređenja s granicama obuhvata definirati koridore elektroničke komunikacijske infrastrukture koje povezuju navedena područja sa postojećom telekomunikacijskom infrastrukturom

Prilikom planiranja koridora na javnim i privatnim nekretninama utvrditi gdje se točno u prostoru koridor nalazi i kolika je njegova širina i duljina. Upisom koridora u katastar vodova (infrastrukture) određuju se svi uvjeti kojima mora udovoljiti buduća elektronička komunikacijska infrastruktura.

"Provedbenim dokumentima prostornog uređenja potrebno planirati uporabu postojećeg slobodnog prostora u izgrađenoj kabelskoj kanalizaciji, primjenom tehnologije mikrocijevi namijenjenih za mikro-svjetlovodne kabele. Cijevi malog promjera i cijevi promjera od 50 mm predstavljaju uobičajeno rješenje pri gradnji kabelske kanalizacije. Mikrocijevi se polažu kao mikrocijevna struktura u rov pored cijevi malog promjera, ili umjesto njih, kao uobičajeno rješenje pri gradnji kabelske kanalizacije. Gradnja kabelske kanalizacije može se izvesti i tehnologijom minirovova i mikrorovova"

Hrvatski Telekom d.d.

Roberta Frangeša Mihanovića 9, 10110 Zagreb

Telefon: +385 1 491-1000 | faks: +385 1 491-1011 | Internet: www.ht.hr, www.hrvatskitelekom.hr

Poslovna banka: Zagrebačka banka d.d. Zagreb | IBAN: HR24 2360 0001 1013 1087 5 | SWIFT-BIC: ZABAHR2X

Nadzorni odbor: J. R. Talbot - predsjednik

Uprava: D. Tomašković - predsjednik, M. Felkel, D. Daub, B. Drilo, N. Rapačić, S. Kramar

Registar trgovačkih društava: Trgovački sud u Zagrebu, MBS: 080266256 | OIB: 81793146560 | PDV identifikacijski broj: HR 81793146560

Temeljni kapital: 9.822.853.500,00 kuna | Ukupan broj dionica: 81.670.064 dionica bez nominalnog iznosa

Zakonska regulativa:

- Zakon o prostornom uređenju
- Zakon o gradnji
- Pravilnik o jednostavnim građevinama i radovima
- Zakon o elektroničkim komunikacijama
- Uredba o mjerilima razvoja elektroničke komunikacijske infrastrukture i druge povezane opreme
- Pravilnik o tehničkim uvjetima gradnje i uporabe telekomunikacijske infrastrukture
- Pravilnik o načinu i uvjetima određivanja zone komunikacijske infrastrukture i povezane opreme, zaštitne zone i radijskog koridora, te obaveze investitora radova ili građevine
- Strategija razvoja širokopojasnog pristupa internetu
- Zakon o mjerama za smanjenje troškova postavljanja elektroničkih komunikacijskih mreža velikih brzina
- Pravilnik o svjetlovodnim distribucijskim mrežama
- Pravilnik o tehničkim uvjetima za kablsku kanalizaciju
- Pravilnik o načinu i uvjetima pristupa i zajedničkog korištenja elektroničke komunikacijske infrastrukture i druge povezane opreme

S poštovanjem,

Hrvatski Telekom d.d.
Odjel upravljanja elektroničkom komunikacijskom
infrastrukturom

Direktorica
Dijana Soldo

Hrvatski Telekom
Hrvatski Telekom d.o.o.
Zagreb
T4d

Hrvatski Telekom d.d.

Roberta Frangeša Mihanovića 9, 10110 Zagreb

Telefon: +385 1 491-1000 | faks: +385 1 491-1011 | Internet: www.t.ht.hr, www.hrvatskitelekom.hr

Poslovna banka: Zagrebačka banka d.d. Zagreb | IBAN: HR24 2360 0001 1013 1087 5 | SWIFT-BIC: ZABAHR2X

Nadzorni odbor: J. R. Talbot - predsjednik

Uprava: D. Tomašković - predsjednik, M. Felkel, D. Daub, B. Drilo, N. Rapaić, S. Kramar

Registar trgovačkih društava: Trgovački sud u Zagrebu, MBS: 080266256 | OIB: 81793146560 | PDV identifikacijski broj: HR 81793146560

Temeljni kapital: 9.822.853.500,00 kuna | Ukupan broj dionica: 81.670.064 dionica bez nominalnog iznosa

KLASA: 612-07/18-22/53

URBROJ: 427-07-9-18-2

Zagreb, 16. svibnja 2018.

OPĆINA ŽAKANJE

Primljeno: 24.05.2018		
Klasifikacijska oznaka:		Org. jed.
350-02/18-01/3		04/1
Urudžbeni broj:	Prilog	Vrij.
427-07-18-18		

OPĆINA ŽAKANJE

Načelnik

g. Danijel Jurkaš

Žakanje 58

47276 Žakanje

PREDMET: II. Izmjene i dopune Prostornog plana uređenja Općine Žakanje
- očitovanje na poziv za dostavu zahtjeva, daje se

Veza: vaša KLASA: 350-02/18-01/3, URBROJ: 2133/18-03-18-3, od 30.04.2018.

Poštovani,

temeljem vašeg dopisa (zaprimljen 04.05.2018.) kojim ste zatražili zahtjeve u postupku izrade II. Izmjena i dopuna Prostornog plana uređenja Općine Žakanje (u daljnjem tekstu: Plan), Hrvatska agencija za okoliš i prirodu očituje se kako slijedi.

Razlozi izrade Plana odnosno ciljevi i programska polazišta Plana odnose se na korekciju građevinskih područja (naselja i izdvojenih građevinskih područja izvan naselja) sukladno uočenim potrebama u prostoru i sukladno zahtjevima pravnih i fizičkih osoba, revidiranje sustava održivog gospodarenja otpadom, odnosno utvrđivanje uvjeta i lokacija za izgradnju građevina za gospodarenje otpadom te na ispravke ostalih pogrešaka i neusklađenosti.

Pri analizi Plana sa stanovišta zaštite prirode odnosno za određivanje vrsta koje su temeljem Pravilnika o strogo zaštićenim vrstama („Narodne novine“, broj 144/2013 i 73/2016) određene kao strogo zaštićene, staništa koja su prema Pravilniku o popisu stanišnih tipova, karti staništa te ugroženim i rijetkim stanišnim tipovima („Narodne novine“, broj 88/2014) određena kao ugroženi i rijetki stanišni tipovi, područja koja su sukladno Zakonu o zaštiti prirode („Narodne novine“, broj 80/2013 i 15/2018) odnosno Zakonom o zaštiti prirode u vrijeme proglašenja određena kao zaštićena, te područja ekološke mreže Republike Hrvatske (ekološke mreže Europske unije Natura 2000) proglašenih Uredbom o ekološkoj mreži („Narodne novine“, broj 124/2013 i 105/2015), korištena je Baza podataka Hrvatske agencije za okoliš i prirodu kao i drugi dostupni relevantni izvori, s naglaskom na recentnost i potvrđenost nalaza vrsta, glavne ekološke zahtjeve vrsta, utvrđenu rasprostranjenost vrsta, preciznost definiranja stanišnih tipova i točnost granica zaštićenih područja i područja ekološke mreže.

Za utvrđivanje ugroženih i rijetkih šumskih staništa korištena je Karta staništa Republike Hrvatske (OIKON d.o.o. Zagreb, 2004.), a za utvrđivanje ostalih ugroženih i rijetkih stanišnih tipova korištena je Karta prirodnih i poluprirodnih ne-šumskih kopnenih i slatkovodnih staništa Republike Hrvatske (Bardi, A.; Papini, P.; Quaglino, E.; Biondi, E.; Topić, J.; Milović, M.; Pandža, M.; Kaligarić, M.; Oriolo, G.; Roland, V.; Batina, A.; Kirin, T.; AGRISTUDIO s.r.l., TEMI s.r.l., TIMESIS s.r.l., HAOP, 2016.).

Svi prostorni digitalni (vektorski) podaci o ugroženim i rijetkim stanišnim tipovima, zaštićenim područjima i područjima ekološke mreže dostupni su putem servisa WMS (Web Map Service) i WFS (Web Feature Service) na Web portalu Informacijskog sustava zaštite prirode odnosno internetskoj stranici <http://www.biportal.hr>.

Na području obuhvata Plana nema zaštićenih područja.

Tablica 1. Strogo zaštićene vrste na području obuhvata Plana

VRSTA - znanstveni naziv	VRSTA - hrvatski naziv	Napomena
MAMMALIA - SISAVCI		
<i>Barbastella barbastellus</i> (Schreber, 1774)	širokouhi mračnjak	
<i>Canis lupus</i> Linnaeus, 1758	vuk	
<i>Lynx lynx</i> (Linnaeus, 1758)	ris	
<i>Miniopterus schreibersii</i> (Kuhl, 1817)	dugokrili pršnjak	
<i>Muscardinus avellanarius</i> (Linnaeus, 1758)	puh orašar	
<i>Myotis bechsteinii</i> (Kuhl, 1817)	velikouhi šišmiš	
<i>Myotis capaccinii</i> (Bonaparte, 1837)	dugonogi šišmiš	
<i>Myotis emarginatus</i> (E. Geoffroy, 1806)	riđi šišmiš	
<i>Myotis myotis</i> (Borkhausen, 1797)	veliki šišmiš	
<i>Plecotus austriacus</i> (Fischer, 1829)	sivi dugoušan	
<i>Rhinolophus euryale</i> Blasius, 1853	južni potkovnjak	
<i>Rhinolophus ferrumequinum</i> (Schreber, 1774)	veliki potkovnjak	
<i>Rhinolophus hipposideros</i> (Bechstein, 1800)	mali potkovnjak	
<i>Ursus arctos</i> Linnaeus, 1758	smeđi medvjed	L
AVES - PTICE		
<i>Accipiter gentilis</i> (Linnaeus, 1758)	jastreb	
<i>Aegithalos caudatus</i> (Linnaeus, 1758)	dugorepa sjenica	
<i>Anthus trivialis</i> (Linnaeus, 1758)	prugasta trepteljka	
<i>Aquila pomarina</i> Brehm, 1831	orao kliktaš	
<i>Buteo buteo</i> (Linnaeus, 1758)	škanjac	
<i>Carduelis carduelis</i> (Linnaeus, 1758)	češljugar	
<i>Carduelis chloris</i> (Linnaeus, 1758)	zelendur	
<i>Certhia brachydactyla</i> Brehm, 1820	dugokljuni puzavac	
<i>Ciconia ciconia</i> (Linnaeus, 1758)	bijela roda	
<i>Coccothraustes coccothraustes</i> (Linnaeus, 1758)	batokljun	
<i>Columba oenas</i> Linnaeus, 1758	golub dupljaš	
<i>Delichon urbicum</i> (Linnaeus, 1758)	piljak	
<i>Dendrocopos major</i> (Linnaeus, 1758)	veliki djetlić	
<i>Emberiza citrinella</i> Linnaeus, 1758	žuta strnadica	
<i>Falco peregrinus</i> Tunstall, 1771	sivi sokol	
<i>Hirundo rustica</i> Linnaeus, 1758	lastavica	

<i>Jynx torquilla</i> Linnaeus, 1758	vijoglav	
<i>Luscinia megarhynchos</i> (Brehm, 1831)	slavuj	
<i>Mergus merganser</i> Linnaeus, 1758	veliki ronac	
<i>Motacilla alba</i> Linnaeus, 1758	bijela pastirica	
<i>Oriolus oriolus</i> (Linnaeus, 1758)	vuga	
<i>Parus caeruleus</i> Linnaeus, 1758	plavetna sjenica	
<i>Parus major</i> Linnaeus, 1758	velika sjenica	
<i>Parus montanus</i> Conrad von Baldenstein, 1827	planinska sjenica	
<i>Pernis apivorus</i> (Linnaeus, 1758)	škanjac osaš	
<i>Phoenicurus ochruros</i> (S.G.Gmel., 1774)	mrka crvenrepka	
<i>Phylloscopus collybita</i> (Vieillot, 1817)	zviždak	
<i>Scolopax rusticola</i> Linnaeus, 1758	šljuka	samo gnijezdeća i proljetna preletnička populacija; ostalo L
<i>Serinus serinus</i> (Linnaeus, 1766)	žutarica	
<i>Sitta europaea</i> Linnaeus, 1758	brgljez	
<i>Strix aluco</i> Linnaeus, 1758	šumska sova	
<i>Sylvia atricapilla</i> (Linnaeus, 1758)	crnokapa grmuša	
<i>Sylvia communis</i> Latham, 1787	grmuša pjenica	
<i>Sylvia nisoria</i> (Bechstein, 1795)	pjegava grmuša	
<i>Troglodytes troglodytes</i> (Linnaeus, 1758)	palčić	
REPTILIA - GMAZOVI		
<i>Emys orbicularis</i> (Linnaeus, 1758)	barska kornjača	
<i>Podarcis muralis</i> (Laurenti, 1768)	zidna gušterica	
AMPHIBIA - VODOZEMCI		
<i>Bombina variegata</i> (Linnaeus, 1758)	žuti mukač	
<i>Rana dalmatina</i> Fitzinger in Bonaparte, 1838	šumska smeđa žaba	
<i>Triturus carnifex</i> (Laurenti, 1768)	veliki vodenjak	
PISCES - RIBE		
ACTINOPTERYGII - ZRAKOPERKE		
<i>Cobitis elongata</i>	veliki vijun	
<i>Romanogobio kesslerii</i> (= <i>Gobio kesslerii</i>)	Kesslerova krkušica	
<i>Romanogobio vladkovi</i> (= <i>Gobio albipinnatus</i>)	bjeloperajna krkušica	
<i>Sabanejewia balcanica</i> (= <i>Sabanejewia aurata</i>)	zlatni vijun	

Opis kratica:

Simbol »L« uz ime vrste označava da se vrsta nalazi i na popisu divljači Zakona o lovstvu („Narodne novine“, broj 140/2005, 75/2009, 153/2009, 14/2014, 21/2016, 41/2016, 67/2016 i 62/2017) te se gospodarenje odobrava sukladno članku 155. Zakona o zaštiti prirode („Narodne novine“, broj 80/2013 i 15/2018), a provodi sukladno odredbama Zakona o lovstvu („Narodne novine“, broj 140/2005, 75/2009, 153/2009, 14/2014, 21/2016, 41/2016, 67/2016 i 62/2017) temeljem planova gospodarenja

Mjere zaštite u cilju očuvanju strogo zaštićenih vrsta:

- u što većoj mjeri očuvati prirodnost i povoljne stanišne uvjete na područjima i u neposrednoj blizini recentnih nalazišta strogo zaštićenih vrsta,
- u područjima posebno značajnima za obitavanje strogo zaštićenih vrsta faune (ponajprije ptica i sisavaca) ne planirati objekte čije korištenje proizvodi izraženu buku (objekti zatvorenog i otvorenog tipa s razglasnim sustavima),
- ne planirati objekte koji uzrokuju svjetlosno onečišćenje i štetno djeluju na flor i faunu područja,

- u područjima posebno značajnima za obitavanje strogo zaštićenih vrsta ptica radove izgradnje novih objekata te rekonstrukciju ili rušenje postojećih građevina provoditi u razdoblju od rujna do ožujka kako bi se omogućilo neometano gniježđenje ptica, a eventualno nužno krčenje drvenaste vegetacije svesti na najmanju moguću mjeru,
- prije radova rekonstrukcije ili rušenja građevina (naročito onih koje se nekoliko ili više godina nisu koristile) nužno je kontaktirati nadležnu javnu ustanovu zaštite prirode radi utvrđivanja prisustva strogo zaštićene i/ili ugrožene faune, ponajprije šišmiša, te provoditi utvrđene dodatne mjere zaštite u smislu pogodnih razdoblja za obavljanje radova i omogućavanja nesmetanog ulaza i izlaza za šišmiše,
- prikupljanje otpada provoditi uporabom „bear-proof“ kontejnera i kanti u koje medvjedi neće moći provaliti i hraniti se,
- onemogućiti prenamjenu i isušivanje vodotokova i prirodnih stajaćica (bare, lokve, rukavci i dr.),
- u što većoj mjeri očuvati prirodnost obala i cjelovitost priobalne vegetacije,
- očuvati povoljan vodni režim i povezanost vodnog toka rijeke Kupe i potoka,
- elektroenergetske objekte planirati i tehnički izvoditi na način da se ptice (posebice ptice velikog raspona krila) zaštite od stradanja uzrokovanog strujnim udarom*.

*Pri utvrđivanju prikladnog tehničkog rješenja izvedbe elektroenergetskih objekata potrebno je u cilju zaštite ptica od stradanja uzrokovanog strujnim udarom slijediti Preporuku stalnog odbora Bernske konvencije br. 110 (2004.) o smanjivanju negativnih utjecaja nadzemnih vodova na ptice u kojoj su analizirana tehnička rješenja koja su i opisana u članku „Prilog tipizaciji tehničkih rješenja za zaštitu ptica i malih životinja na srednjenaponskim elektroenergetskim postrojenjima“ (J. Bošnjak, M. Vranić; Hrvatski ogranak međunarodnog vijeća za velike elektroenergetske sustave - CIGRÉ; 7. Savjetovanje HO CIGRÉ, Cavtat, 2005., <http://www.encron.hr/pdfs/C3-03-2005.pdf>), kao i upute Bonnske konvencije o izbjegavanju ili ublažavanju utjecaja električnih vodova na migratorne vrste ptica - Guidelines on How to Avoid or Mitigate Impact of Electricity Power Grids on Migratory Birds in the African-Eurasian Region“ (Prinsen, H.A.M., Smallie, J.J., Boere, G.C. & Pires, N. (Compilers); AEWA Conservation Guidelines No. 14, CMS Technical Series No. 29, AEWA Technical Series No. 50, CMS Raptors MOU Technical Series No. 3, Bonn, Germany, 2012., http://www.unep-aewa.org/sites/default/files/publication/ts50_electr_guidelines_03122014.pdf).

Tablica 2. Ugroženi i rijetki stanišni tipovi na području obuhvata Plana

*NKS kod	Naziv
A.4.1.	Tršćaci, rogozici, visoki šiljevi i visoki šaševi (Razred <i>PHRAGMITO-MAGNOCARICETEA</i> Klika in Klika et Novák 1941)
C.2.3.2.	Mezofilne livade košanice Srednje Europe (Sveza <i>Arrhenatherion elatioris</i> Br.-Bl. 1926, syn. <i>*Arrhenatherion elatioris</i> Luquet 1926)
C.2.3.2.1.	Srednjoeuropske livade rane pahovke (As. <i>Arrhenatheretum elatioris</i> Br.-Bl. ex Scherrer 1925)
C.3.3.1.	Brdske livade uspravnog ovsika na karbonatnoj podlozi (Sveza <i>Bromion erecti</i> Koch 1926)
C.3.4.3.4.	Bujadnice (<i>Pteridium aquilinum</i>)
C.5.4.1.1.	Visoke zeleni s pravom končarom (<i>Filipendula ulmaria</i>)
E.3.1.	Mješovite hrastovo-grabove i čiste grabove šume (Sveza <i>Erythronio-Carpinion</i> (Horvat 1958) Marinček in Mucina et al. 1993 i sveza <i>Carpinion betulī</i> Isler 1931)
E.3.2.	Srednjoeuropske acidofilne šume hrasta kitnjaka te obične breze (Sveze <i>Quercion robori-petraeae</i> Br.-Bl. 1932)

*NKS - Nacionalna klasifikacija staništa (Anonymus, 2018.)

Mjere zaštite u cilju očuvanja ugroženih i rijetkih stanišnih tipova:

- ugrožene i rijetke stanišne tipove očuvati na što većoj površini i u što prirodnijem stanju, ne planirati zahvate kojima se unose strane (alohtone) vrste,
- u zoni obale rijeke i potoka ne planirati čvrstu gradnju, formiranje prometnih površina i smještajnih jedinica te izgradnju objekata u funkciji pratećih sadržaja,
- ne planirati uređenje obala vodotokova ni na koji način, naročito ne u smislu nasipavanja, otkopavanja i/ili učvršćivanja, uređenja plaža, uklanjanja obalne vegetacije, formiranja smještajnih jedinica, izgradnje objekata u funkciji pratećih sadržaja, formiranja prometnih površina te površina i koridora ostale infrastrukture,
- na prostorima ugroženih i rijetkih močvarnih i vlažnih staništa izbjegavati planiranje građevinskih područja, definiranje namjena površina za proizvodne, poslovne, sportske i turističke djelatnosti koje podrazumijevaju gradnju objekata i prateće infrastrukture, planiranje elektrana, antenskih stupova te prometne i komunalne infrastrukture,
- sadržaje/objekte što intenzivnije uklopiti u prostore uz postojeće ceste te uz postojeće i planirane puteve/staze,
- osigurati propisno zbrinjavanje otpada te sakupljanje i pročišćivanje otpadnih voda,
- onemogućiti onečišćenje podzemlja primjerenom izvedbom sanitarnih čvorova, kanalizacije i odvodnje te sustava odvoza i odlaganja otpada.

Tablica 4. Područja ekološke mreže na području obuhvata Plana

Kod područja	Naziv područja	Tip područja*
HR2000642	Kupa	POVS
HR2001162	Pivnica jama	POVS

* POVS - Područje očuvanja značajno za vrste i stanišne tipove

Sukladno članku 24. Zakona o zaštiti prirode („Narodne novine“, broj 80/2013 i 15/2018) predmetni Plan podliježe ocjeni prihvatljivosti za ekološku mrežu.

Na kraju, uzevši u obzir trenutni niski stupanj definiranosti izmjena i dopuna Plana odnosno njihovu općenitost, ističemo da ćemo eventualne potrebne dodatne mjere zaštite iskazati tijekom daljnjeg postupka izrade predmetnog Plana.

S poštovanjem,



RAVNATELJICA
dr. sc. Ivana Gudelj

Dostaviti:

- Naslovu (poštom)
- Pismohrana - ovdje



REPUBLIKA HRVATSKA
MINISTARSTVO POLJOPRIVREDE

10000 Zagreb, Ul. grada Vukovara 78, P.P. 1034
Telefon: 61 06 111, Telefax: 61 09 201

KLASA: 350-02/18-01/283
URBROJ: 525-07/0800-18-2
Zagreb, 10. svibnja 2018.



OPĆINA ŽAKANJE

Primljeno: 28.05 '18		
Klasifikacijska oznaka:	Org. jed.	
350-02/18-01/3	03	
Urudžbeni broj:	Prilog	Vrij.
2133/18-18-20		

OPĆINA ŽAKANJE, n/p načelnik
ŽAKANJE 58 47276 Žakanje

Predmet: II. izmjene i dopune Prostornog plana uređenja Općine Žakanje
- planske smjernice i propisani dokumenti - dostavljaju se -

KLASA: 350-02/18-01/3
URBROJ: 2133/18-03-18-3
Od: Žakanje, 30. travnja 2018.
Primljeno: 525 - Ministarstvo poljoprivrede: 07. svibnja 2018. godine.

Imajući u vidu, vaš dopis, dostavljamo vam - planske smjernice i propisane dokumente, sukladno odredbama članka 90. Zakona o prostornom uređenju ("Narodne novine", br. 153/13.).

Zbog značaja poljoprivrednog zemljišta, za život čovjeka i činjenice, da je zemljište neobnovljivo, Ustav Republike Hrvatske odredio ga je kao dobro od interesa za Republiku, posebice ga štiti i njegovo se korištenje može odvijati pod uvjetima i na način propisan Zakonom o poljoprivrednom zemljištu.

Poljoprivredno zemljište je prvi i osnovni uvjet za poljoprivrednu proizvodnju, iz koje čovjek zadovoljava svoju primarnu potrebu za hranom, a preradom raznih poljoprivrednih proizvoda zadovoljava i niz drugih važnih životnih potreba (Zakon o poljoprivredi, Zakon o ekološkoj proizvodnji poljoprivrednih i prehrambenih proizvoda, Zakon o stočarstvu, Zakon o akvakulturi, Zakon o morskom ribarstvu, Zakon o hrani i dr.).

Iako je Zakonom uređeno iskorištavanje i zaštita poljoprivrednog zemljišta, ipak je smanjenje njegove površine intenzivno, pa i zabrinjavajuće.

Vrlo važna činjenica, u svezi gubitka površine poljoprivrednog zemljišta, je ta, što je riječ o gubitku kvalitetnog obradivog poljoprivrednog zemljišta, a što je dobrim dijelom posljedica negospodarskog odnosa prema njemu, te izbjegavanje izgradnje na težim terenima i neplodnim zemljištima.

Pregledom dostavljene prostorne - planske dokumentacije, tijekom zadnjih godina, utvrđeno je, da se građevinska područja još uvijek proširuju na uređene komplekse obradivih poljoprivrednih površina (u vlasništvu Republike Hrvatske).

Osnovni bi cilj u budućnosti trebao biti - očuvanje, korištenje i uređenje poljoprivrednog zemljišta, prije svega za poljoprivrednu proizvodnju.

To se može postići jedino usklađivanjem svih interesa u prostoru u sklopu društvenih planova, posebice prostornih.

Imajući u vidu, da je korištenje prostora izvan građevinskog područja namijenjeno prioritetno, a dijelom isključivo, poljoprivredi, s težnjom očuvanja što većih i kontinuiranih površina i prirodnih režima - očuvanja ruralnog (seoskog) prostora, koji predstavlja izvor prirodnog (biološkog - okolišnog, poljoprivrednog) te društvenog (socijalnog - tradicijskog, kulturološkog, povijesnog) bogatstva, odnosno nasljeđa kojeg baštinimo još iz davnih vremena, a trebamo ga brižno održavati i svrsishodno koristiti čuvajući okoliš, kako bi ga skladno razvijali i kako bi bio na korist sadašnjim i budućim pokoljenjima, ovo Ministarstvo, ne podržava proširenje građevinskog područja na poljoprivredno zemljište P1 i P2 kategorije, osim u slučajevima propisanim u članku 22. Zakona o poljoprivrednom zemljištu ("Narodne novine", br. 20/18.).

Na temelju odredbi poglavlja III. Promjena namjene poljoprivrednog zemljišta i naknada, Zakona o poljoprivrednom zemljištu („ Narodne novine “, br. 20/18.) i Zakona o prostornom uređenju (" Narodne novine “, br. 153/13.), te njihovih pod zakonskih akata, a imajući pritom u vidu sadržaj, mjerila kartografskih prikaza prostornih planova gdje su obvezni brojčani i grafički prostorni pokazatelji s planskim znakovljem (Poljoprivredne površine ~ P1; P2; P3 i PŠ), Hrvatski centar za poljoprivredu, hranu i selo ~ Zavod za tlo utvrđivati će vrednovanje (bonitiranje) poljoprivrednih zemljišta, ukoliko ima bitnih promjena u odnosu na postojeće stanje, odnosno pokazatelje na jednom širem području.

Poljoprivrednim zemljištem u vlasništvu države raspolaže se prema odredbama ovoga Zakona, a prema općim propisima o raspolaganju nekretninama ako ovim Zakonom nije drugačije određeno.

Raspolažanje poljoprivrednim zemljištem u vlasništvu države u smislu ovoga Zakona predstavlja: zakup i zakup za ribnjake, zakup zajedničkih pašnjaka, privremeno korištenje, zamjena, prodaja, prodaja izravnom pogodbom, davanje na korištenje izravnom pogodbom, razvrgnuće suvlasničke zajednice, osnivanje prava građenja i osnivanje prava služnosti.

Poljoprivrednim zemljištem u vlasništvu države raspolaže se na temelju Programa raspolaganja poljoprivrednim zemljištem u vlasništvu države.

Program donosi općinsko ili gradsko vijeće za svoje područje na prijedlog načelnika odnosno gradonačelnika uz prethodno mišljenje županije i suglasnost Ministarstva, odnosno za Grad Zagreb Gradska skupština Grada Zagreba za svoje područje uz suglasnost Ministarstva.

Površine određene za ostale namjene, odnosno površine koje se mogu privesti nekoj drugoj nepoljoprivrednoj namjeni, jednokratno, maksimalno do 5% ukupne površine poljoprivrednog zemljišta u vlasništvu države, temeljem članka 30. stavka 1. ovoga Zakona.

Prije donošenja Državnog plana prostornog razvoja, prostornog plana županije, odnosno Grada Zagreba, prostornih planova područja posebnih obilježja, prostornog plana velikoga grada, grada, odnosno općine, nositelj izrade, dužan je pribaviti zahtjeve i mišljenje Ministarstva, temeljem članka 19. stavka 1. Zakon o poljoprivrednom zemljištu („Narodne

novine“, br. 20/18.). Imajući u vidu navedeno - dužni ste - između ostalog - dostaviti ovom Ministarstvu:

1. Kartografske prikaze - novog (prijedlog) građevinskog područja u odnosu na - postojeće - građevinsko područje sa dopunama tabelarnog prikaza tumačenja razlikovnih površina (smanjenje i povećanje) po naseljima i namjenama.

2. Dostaviti podatke - za ona poljoprivredna zemljišta na kojima se planira promjena namjene tog zemljišta (k.o.,k.č.br., površina, kultura i vlasništvo - privatno/državno) odnosno - podaci iz katastra, te ih prikazati u tabličnom prikazu kako slijedi.

Tablica 1.

Pregled podataka o zemljištu koje je obuhvaćeno proširivanjem, odnosno smanjivanjem građevinskih područja

NASELJE	BROJ		POVRŠINA	KULTURA	VLASNIŠTVO privatno / državno	NAMJENA
	KATASTARSKE ČESTICE / k.o.					

Zakon o poljoprivrednom zemljištu („ Narodne novine “, br. 20/18.) je Zakon, *lex specialis* dergat *Legi generali* ~ dakle, poseban Zakon, koji nadjačava opći Zakon, a to je Zakon o prostornom uređenju („ Narodne novine “, br. 150/13.).



DRŽAVNI TAJNIK

Tugomir Majdak



REPUBLIKA HRVATSKA
MINISTARSTVO KULTURE

Uprava za zaštitu kulturne baštine
Konzervatorski odjel u Karlovcu
Klasa: 612-08/18-10/0247
Urbroj: 532-04-02-09/2-18-2
Karlovac, 23.5.2018.

OPĆINA ŽAKANJE
Općinski načelnik

ŽAKANJE

PREDMET: II. izmjena i dopuna PPUO Žakanje sa smanjenim sadržajem
- planske smjernice iz područja zaštite kulturnih dobara za područje općine Žakanje u
tijeku izrade II. izmjena i dopuna PPUO Žakanje
- daje se

Temeljem zahtjeva Općine Žakanje za dostavu zahtjeva (podataka, planskih smjernica, propisanih dokumenata) za izradu II. izmjena i dopuna PPUO Žakanje sa smanjenim sadržajem dajemo slijedeće planske smjernice iz područja zaštite kulturnih dobara za područje općine Žakanje:

- za potrebe izrade PPUO Žakanje izrađena je konzervatorska podloga kojom je utvrđeno stanje kulturne baštine općine Žakanje;
- budući da su člankom 3. Odluke o izradi II. izmjena i dopuna PPUO Žakanje sa smanjenim sadržajem definirani razlozi za izradu i donošenja predmetnog plana, a posebno točkom 1. koja predviđa **korekciju građevinskih područja** sukladno uočenim potrebama u prostoru, sa stajališta zaštite i očuvanja kulturne baštine direktno su zahvaćena izgrađena područja unutar kojih se nalaze evidentirana i zaštićena kulturna dobra, stoga se propisuje revizija stanja u prostoru i **izrada dopune i izmjene konzervatorske podloge**, kao polaznog dokumenta za izradu II. izmjena i dopuna prostornog plana i planiranih razvojnih projekata općine.

PROČELNICA:

Branka Seiter, dipl.iur.



DOSTAVITI:

1. Naslovu
2. Ovaj Odjel, ovdje
3. Pismohrana



REPUBLIKA HRVATSKA
AGENCIJA ZA OZAKONJENJE NEZAKONITO
IZGRAĐENIH ZGRADA
10 000 Zagreb, Selska cesta 136

KLASA: 350-07/18-01/1
URBROJ: 403-1/0037-18-17
Zagreb, 29. svibnja 2018. godine

OPĆINA ŽAKANJE


Načelnik
Žakanje 58
47276 Žakanje

PREDMET: Izmjene i dopune prostornog plana uređenja Općine Žakanje
- podaci, dostavljaju se

Poštovani,

nastavno na Vaš dopis od 30. travnja 2018. godine, KLASA: 350-02/18-01/3, URBROJ: 2133/18-03-18-3, a u svrhu Izmjene i dopune prostornog plana uređenja Općine Žakanje, obavještavamo Vas da je za navedeno područje ukupno riješenih 36 zahtjeva, od kojih je 35 izdanih rješenja o izvedenom stanju i 1 obustavljen zahtjev, a temeljem podataka iz Registra izdanih rješenja o izvedenom stanju.

S poštovanjem,



RAVNATELJICA

Željka Kečanović Šimec, dipl. ing. arh.

OPĆINA ŽAKANJE

DOSTAVITI:

① Naslovu

2. Pismohrana – ovdje

Primljeno: 21.06 '18		
Klasifikacijska oznaka:	Org. jed.	
350-02/18-01/3		
Urudžbeni broj:	Prilog	Vrij.
403-18-21		



REPUBLIKA HRVATSKA
MINISTARSTVO OBRANE
ZAGREB

UPRAVA ZA MATERIJALNE RESURSE
SEKTOR ZA VOJNU INFRASTRUKTURU
Služba za vojno graditeljstvo i
energetsku učinkovitost

KLASA: 350-02/18-01/90

URBROJ: 512M3-020201-18-2

Zagreb, 06. lipnja 2018.

OPĆINA ŽAKANJE		
Primljeno:	18.06.2018.	
Klasifikacijska oznaka:		Org. jed.
550-02/18-01/3		04/1
Uredbeni broj:	Prilog	Vrij.
512-18-23		

KARLOVAČKA ŽUPANIJA
OPĆINA ŽAKANJE
Načelnik
47276 ŽAKANJE

**PREDMET: II. Izmjena i dopuna PPUO Žakanje sa smanjenim sadržajem,
-očitovanje, dostavlja se**

**VEZA: Vaš akt KLASA:350-02/18-01/3, URBROJ:2133/18-03-18-3
od 30. travnja 2018. godine**

Aktom iz veze predmeta zatraženi su podaci, planske smjernice i posebni zahtjevi obrane vezano za Odluku o izradi II. Izmjena i dopuna Prostornog plana uređenja Općine Žakanje sa smanjenim sadržajem.

Temeljem odredbi članka 92. Zakona o obrani ("Narodne novine" broj 73/13, 75/15, 27/16, 110/17 i 30/18) i Pravilnika o zaštitnim i sigurnosnim zonama oko vojnih lokacija i građevina ("Narodne novine" broj 122/15), obavještavamo vas da na području obuhvata II. Izmjena i dopuna Prostornog plana uređenja Općine Žakanje sa smanjenim sadržajem nema zona posebne namjene niti drugih zahtjeva vezano za zaštitu interesa obrane koje bi trebalo obuhvatiti u postupku izrade plana.

SZ

huid

S poštovanjem,



VOĐITELJ SLUŽBE

Velimir Anić
Velimir Anić, dipl.ing.geod.

Dostaviti:

- naslovu
- pismohrana, ovdje

huid



REPUBLIKA HRVATSKA
MINISTARSTVO KULTURE

Uprava za zaštitu kulturne baštine
Konzervatorski odjel u Karlovcu
Klasa: 612-08/18-10/0247
Urbroj: 532-04-02-09/2-18-4
Karlovac, 21.6.2018.

OPĆINA ŽAKANJE

Primljeno: 27.06.2018.	
Klasifikacijska oznaka:	Org. jed.
550-02/18-01/3	04/1
Uredbeni broj:	Prilog Vrij.
532-18-27	

OPĆINA ŽAKANJE
Općinski načelnik

ŽAKANJE

PREDMET: II. izmjena i dopuna PPUO Žakanje sa smanjenim sadržajem
- planske smjernice iz područja zaštite kulturnih dobara za područje općine Žakanje u
tijeku izrade II. izmjena i dopuna PPUO Žakanje
- daje se

Temeljem zahtjeva Općine Žakanje za dostavu zahtjeva (podataka, planskih smjernica, propisanih dokumenata) za izradu II. izmjena i dopuna PPUO Žakanje sa smanjenim sadržajem izdali smo slijedeće planske smjernice iz područja zaštite kulturnih dobara za područje općine Žakanje, Klasa: 612-08/18-10/0247, Urbroj: 532-04-02-09/2-18-2, 23.5.2018.

Iste smjernice u skladu s Odlukom o izmjeni i dopuni Odluke o izradi II. Izmjena i dopuna prostornog plana uređenja Općine Žakanje sa smanjenim sadržajem, članak 2. te se potvrđuju ovim dopisom.

PROČELNICA:
Branka Seiter, dipl.iur.



DOSTAVITI:

1. Naslovu
2. Ovaj Odjel, ovdje
3. Pismohrana



društvo s ograničenom odgovornošću

Uprava: Krunoslav Jakupčić, dipl. ing. šum. – predsjednik; Ante Sabljčić, dipl. ing. šum. – član; mr.sc. Igor Fazekas – član • MB 3631133 • OIB 69693144506 • Trgovački sud u Zagrebu (MBS 080251008) • Temeljni kapital 1.171.670.000,00 kn, uplaćen u cijelosti • SWIFT: PBZGHR2X • IBAN: HR46 2340 0091 1001 0036 0 • Telefon: 01/4804 111 • Telefax: 01/4804 101 • pp 148, 10002 Zagreb • web: <http://www.hrsume.hr> • e-mail: direkcija@hrsume.hr

UPRAVA ŠUMA PODRUŽNICA KARLOVAC

Put Davorina Trstenjaka 1, KARLOVAC Telefon 047/843 200 Telefax 047/613 438

Broj: KA-06-DM-18-450/04

Karlovac: 21. lipnja 2018.

REPUBLIKA HRVATSKA KARLOVAČKA ŽUPANIJA OPĆINA ŽAKANJE

Predmet: Poziv za dostavu zahtjeva za II. izmjene i dopune Prostornog plana uređenja Općine Žakanje

- daje se,

Temeljem vašeg zahtjeva (klasa: 350-02/18-01/3; Ur. broj: 2133/18-03-18-25 od 18. lipnja 2018. godine), dostavljamo Vam mišljenje za područje šumarstva, a vezano II. izmjene i dopune Prostornog plana uređenja Općine Žakanje.

Sukladno dostavljenom zahtjevu tj. očitovanju Hrvatskih šuma d.o.o. Zagreb, UŠP Karlovac od 8. svibnja 2018. godine, Broj: KA-06-DM-18-450/02, a s obzirom na navedene promjene naše očitovanje ostaje nepromijenjeno.

Na području Općine Žakanje nema šuma u državnom vlasništvu te za izradu predmetnih izmjena i dopuna prostornog plana nemamo zahtjeve ni ograničenja.

Za privatne šume stručnu i savjetodavnu pomoć za gospodarenje pruža Savjetodavna poljoprivredna služba.

S poštovanjem,

Voditelj Uprave šuma Podružnice Karlovac:

Marin Svetić, dipl. ing. šum.



Dostaviti:

1. Kao u naslovu
2. Odjel za ekologiju
3. Arhiva, centrix

KLASA: 612-07/18-22/53

URBROJ: 427-07-9-18-4

Zagreb, 20. lipnja 2018.

OPĆINA ŽAKANJE

Primljeno:	19.06.2018.	
Klasifikacijska oznaka:		Org. jed.
350-02/18-01/3		0411
Uredžbeni broj:	Prilog	Vrij.
427-07-18-24	1	

OPĆINA ŽAKANJE

Općinski načelnik

g. Danijel Jurkaš

Žakanje 58

47276 Žakanje

PREDMET: II. Izmjene i dopune Prostornog plana uređenja Općine Žakanje sa smanjenim sadržajem

- očitovanje na poziv za dostavu zahtjeva, daje se

Veza: vaša KLASA: 350-02/18-01/3, URBROJ: 2133/18-03-18-25, od 18.06.2018.

Poštovani,

temeljem Vašeg zahtjeva (zaprimljen 20.06.2018.) kojim ste zatražili zahtjeve u postupku izrade II. Izmjena i dopuna Prostornog plana uređenja Općine Žakanje sa smanjenim sadržajem, odnosno dostavili Odluku o izmjeni i dopuni Odluke o izradi navedenog plana, izvješćujemo Vas da je Hrvatska agencija za okoliš i prirodu, temeljem Vašeg dopisa kojim ste zatražili zahtjeve u postupku izrade II. Izmjena i dopuna Prostornog plana uređenja Općine Žakanje (KLASA: 350-02/18-01/3, URBROJ: 2133/18-03-18-3, od 30.04.2018. - zaprimljen 04.05.2018.), izradila i 16. svibnja 2018. godine Vam dostavila (KLASA: 612-07/18-22/53, URBROJ: 427-07-9-18-2) očitovanje u kojem su definirane i mjere zaštite čija provedba bi osigurala očuvanje strogo zaštićenih vrsta i ugroženih i rijetkih stanišnih tipova te nemamo novih zahtjeva.

S poštovanjem,



RAVNATELJICA
dr. sc. Ivana Gudelj

Dostaviti:

- Naslovu (poštom)
- Pismohrana - ovdje

Elektra Karlovac

Dr. Vladka Mačeka 44
47.000 Karlovac

TELEFON • 047/661 • 111
TELEFAKS • 047/411 • 102
POŠTA • 47000 Karlovac • SERVIS
IBAN • HR9424840081400016244

NAŠ BROJ I ZNAK 001/2274/18 MDT

VAŠ BROJ I ZNAK

PREDMET II zmjene i dopune PPU Općine Žakanje
sa smanjenim sadržajem

DATUM 28.VI.2018.

Dopisom od dne 18.VI.2018. klasa:350-02/18-01/3, urbroj:2133/18-03-18-25 tražite naše zahtjeve i planske smjernice za izradu navedenog plana.

Naši zahtjevi i planske smjernice za izradu plana su slijedeći:

OBRAZLOŽENJE

Općina Žakanje napaja se električnom energijom iz TS 35/10(20) kV Ozalj. Srednjonaponska mreža je uglavnom nadzemna. Naselje Pravutina napaja se nadzemno na naponu 20 kV iz republike Slovenije. Već se desetak godina obavljaju projektantske pripreme za priključenje na mrežu 10(20) kV Elektre Karlovac. Na području općine planira se mala termoelektrana snage cca.2 MVA na području poslovne Zone Žakanje

Pogonski napon na području općine je 10 kV , a u provedbi je prijelaz na napon 20 kV..

ODREDBE ZA PROVOĐENJE

Članak 1.

Planom se omogućava izgradnja nove dodatne elektroenergetske mreže i novih dodatnih transformatorskih stanica 10(20)/0,4 kV uz one ucrtane u grafičkom dijelu plana, a ovisno o budućim potrebama pojedinačnih ili više zajedničkih korisnika. Lokacije tih TS-a i trase elektroenergetskih mreža određivat će se u redovnom postupku izdavanja lokacijskih i građevnih dozvola.

ČLAN HEP GRUPE

• UPRAVA DRUŠTVA • DIREKTOR • NIKOLA ŠULENTIĆ •

• TRGOVAČKI SUD U ZAGREBU MBS 080434230 • MB 1643991 •
• OIB 46830600751 • UPLAĆEN TEMELJNI KAPITAL 699.436.000,00 HRK •
• www.hep.hr •

OPĆINA ŽAKANJE		
Primljeno:	02.07.2018.	
Klasifikacijska oznaka:	Org. jed.	
550-02/18-01/3	04/1	
Uredbeni broj:	Prilog	Vrij.
571-18-30		

REPUBLIKA HRVATSKA
ŽUPANIJA KARLOVAČKA
OPĆINA ŽAKANJE
- načelnik -

Žakanje 58
47276 Žakanje

Članak 2.

Pri izvođenju trase nadzemnih dalekovoda u pravilu treba zaobilaziti građevinska područja i šumske površine, a ukoliko to nije moguće trasu dalekovoda treba iz oblikovnih razloga planirati s blažim lomovima bez dugih pravaca.

Zaštitni koridori dalekovoda su širine:

- DV 35 kV 20 m
- DV 20 kV 10 m
- DV 10 kV 10 m

Prostor ispod zračnih vodova ili iznad kabela može se koristiti i u druge namjene u skladu s Pravilnikom o tehničkim normativima za izgradnju nadzemnih elektroenergetskih vodova (Sl. list 65/88, NN 55/96 i 24/97) odnosno prema posebnim uvjetima nadležne elektrodistribucijske tvrtke.

Članak 3.

Lokacije novih TS 20/0,4 kV treba tako odabrati da osiguravaju kvalitetno napajanje. Trafostanica mora imati kamionski pristup s javne površine i mora biti zaštićena od bujica i podzemnih voda.

U slučaju izgradnje kabelskih trafostanica izvedenih kao zidanih ili montažnih građevina treba formirati parcelu površine od 35 m² ili više s pristupom na javnu prometnu površinu. Kod izgradnje stupnih trafostanica formiranje zasebne parcele nije obavezno.

Članak 4.

Podzemni kabelski vodovi se izvode u urbanim gradskim središtima ili u slučajevima kada elektroenergetsku mrežu nije moguće izvesti nadzemno. Za podzemne kabelske vodove ne propisuju se zaštitni koridori.

S poštovanjem!

Privitak:



Direktor Elektro Karlovac:

Branko Mohorić, dipl. ing.

- Co : 1. služba za realizaciju investicijskih projekata i pristup mreži
2. terenska jedinica Ozalj
3. pismohrana

HEP-Operator distribucijskog sustava H.R.O. ZAGREB

DISTRIBUCIJSKO PODRUČJE 1
ELEKTRA KARLOVAC

ČLAN HEP GRUPE

• UPRAVA DRUŠTVA • DIREKTOR • NIKOLA ŠULENTIĆ •

• TRGOVAČKI SUD U ZAGREBU MBS 080434230 • MB 1643991 •
• OIB 46830600751 • UPLAĆEN TEMELJNI KAPITAL 699.436.000,00 HRK •
• www.hep.hr •

Sektor za razvoj i strateško planiranje
Odjel za razvoj i planiranje
KLASA: 350-02/14-1/197
UR.BROJ: 345-210/160-2018-3
Zagreb, 3. 7. 2018.

OPĆINA ŽAKANJE

Primljeno: 29. 07 '18	
Klasifikacijska oznaka:	Org. jed.
350-02/18-01/3	24/11
Urudžbeni broj:	Prilog Vrij.
345-18-31	

REPUBLIKA HRVATSKA
KARLOVAČKA ŽUPANIJA
OPĆINA ŽAKANJE
47 276 ŽAKANJE

**Predmet: II. izmjene i dopune Prostornog plana uređenja Općine Žakanje
sa smanjenim sadržajem
-podaci**

Zaprimili smo Vaš dopis, klasa: 350-02/18-01/3, ur.broj: 2133/18-03-18-25 od 18. 6. 2018. godine, kojim ste nam dostavili Odluku o izmjeni i dopuni Odluke o izradi II. Izmjena i dopuna Prostornog plana uređenja Općine Žakanje sa smanjenim sadržajem, te zatražili dostavu zahtjeva (podataka, planskih smjernica i propisanih dokumenata) iz našeg djelokruga rada za potrebe izrade II. Izmjena i dopuna Prostornog plana uređenja Općine Žakanje sa smanjenim sadržajem.

U skladu s člankom 92. Zakona o prostornom uređenju („Narodne novine“ broj 153/13 i 65/17) i člankom 82. Zakona o cestama („Narodne novine“ broj 84/11, 22/13, 54/13, 148/13 i 92/14) Hrvatske ceste d.o.o. dužne su dati podatke, propise i dokumente za izradu prostorno-planske dokumentacije za područje cestovne infrastrukture državnog značenja.

U privitku ovog dopisa je naš dopis, klasa: 350-02/14-1/201, ur.broj: 345-210/160-2018-9 od 16.5.2018. godine, kojim smo Vam dostavili podatke za izradu predmetnih izmjena i dopuna PPUO-a, u skladu s Odlukom o izradi II. Izmjena i dopuna Prostornog plana uređenja Općine Žakanje.

Ovim dopisom potvrđujemo da zahtjevi izneseni u navedenom dopisu ostaju zahtjevi Hrvatskih cesta d.o.o. za potrebe izrade II. Izmjena i dopuna Prostornog plana uređenja Općine Žakanje sa smanjenim sadržajem.

S poštovanjem

v.d. direktor Sektora:

Tomislav Cvetko, dipl.ing.građ.



U privitku:-kao u tekstu
Co:
Pismohrana

Sektor za razvoj i strateško planiranje
Odjel za razvoj i planiranje
KLASA: 350-02/14-1/201
UR.BROJ: 345-210/160-2018-9
Zagreb, 16. 5. 2018.

**REPUBLIKA HRVATSKA
KARLOVAČKA ŽUPANIJA
OPĆINA ŽAKANJE
47 276 ŽAKANJE**

**Predmet: II. izmjene i dopune Prostornog plana uređenja Općine Žakanje
sa smanjenim sadržajem
-podaci**

Zaprimili smo Vaš dopis, klasa: 350-02/18-01/3, ur.broj: 2133/18-03-18-3 od 30. 4. 2018. godine, kojim ste zatražili dostavu zahtjeva, podataka, planskih smjernica i propisanih dokumenata iz našeg djelokruga rada ta potrebe izrade II. Izmjena i dopuna Prostornog plana uređenja Općine Žakanje sa smanjenim sadržajem.

U skladu s člankom 92. Zakona o prostornom uređenju („Narodne novine“ broj 153/13 i 65/17) i člankom 82. Zakona o cestama („Narodne novine“ broj 84/11, 22/13, 54/13, 148/13 i 92/14) Hrvatske ceste d.o.o. dužne su dati podatke, propise i dokumente za izradu prostorno-planske dokumentacije za područje cestovne infrastrukture državnog značenja.

Postojeće stanje

Temeljem Odluke o razvrstavanju javnih cesta („Narodne novine“ broj 103/17 i 17/18) područjem Općine Žakanje prolaze državne ceste:

D6 G.P. Jurovski Brod (gr. R. Slovenije) – Ribnik – Karlovac – Brezova Glava - Vojnić –
Glina – Dvor – gr. BiH
D228 Jurovski Brod (D6) - Kamanje - Ozalj - Karlovac (D1)

Za planirane priključke na državne ceste ili rekonstrukciju postojećih potrebno je izraditi projektnu dokumentaciju u skladu s Pravilnikom o uvjetima za projektiranje i izgradnju priključaka i prilaza na javnu cestu („Narodne novine“ broj 95/14) te ishoditi suglasnost Hrvatskih cesta d.o.o. u skladu s člankom 51. Zakona o cestama („Narodne novine“ broj 84/11, 22/13, 54/13, 148/13 i 92/14).

U cilju zaštite državne ceste potrebno je poštivati zaštitni pojas uz cestu u skladu s člankom 55. Zakona o cestama („Narodne novine“ broj 84/11, 22/13, 54/13, 148/13 i 92/14).

Sve navedeno potrebno je upisati u Odredbe za provođenje PPUO-a.

Planovi razvitka cestovne infrastrukture državnog značenja

Temeljem planskih usmjerenja iz Strategije i Programa prostornog uređenja Republike Hrvatske, potvrđenih i u Strategiji prostornog razvoja Republike Hrvatske, područjem Općine Žakanje prolazi koridor planirane brze ceste na pravcu: granica R. Slovenije – čvor Novigrad na autocesti A1.

Navedeni koridor istražen je u okviru izrade Prostorno-prometno-građevinske studije koridora ceste na pravcu: granica R. Slovenije – autocesta A1 (čvor Novigrad) – državna cesta D1 (izradio: Sveučilište u Zagrebu - Građevinski fakultet, Zagreb, 2015.). Izvadak iz navedene studije s predloženom varijantom brze ceste u dwg-formatu dostavljamo u prilogu ovog dopisa. Širina koridora koji je potrebno osigurati u prostornom planu je 150 m.

S poštovanjem

v.d. direktor Sektora:


Tomislav Cvetko, dipl.ing.grad.

U prilogu:-kao u tekstu

Co:

Pismohrana

Elektra KarlovacVladka Mačeka 44,
47000 KarlovacTELEFON • 047/661 • 111
TELEFAKS • 04/411 • 102
POŠTA • 47000 Karlovac • SERVIS
IBAN • HR9424840081400016244**OPĆINA ŽAKANJE**

Primljeno:	16. 07 '18	
Klasifikacijska oznaka:	350-02/18-01/3	Org. jed. 04/1
Urudžbeni broj:	371-18-32	Prilog Vrij.

REPUBLIKA HRVATSKA,
Karlovačka županija,
Općina Žakanje,
Žakanje 58,
47276 Žakanje

NAŠ BROJ I ZNAK 4017001/2400/18AK

VAŠ BROJ I ZNAK klasa: 350-02/18-01/3, ur.broj:2133/18-03-18-25

PREDMET II izmjene i dopune PPUO Žakanje sa
smanjenim sadržajem

DATUM 11.07.2018.

Vašim dopisima od 18.06.2018. godine pozvali ste nas na dostavu podatka, planskih smjernica i propisanih dokumenata za izradu PPUO Žakanje. Ovim putem Vam dostavljamo tražene podatke.

OBRAZLOŽENJE

Područje općine Žakanje danas se napaja iz TS 35/10 kV OZALJ 2x8 MVA preko dvaju magistralnih dalekovoda DV 10(20) kV BUBNJARCI i DV 10(20) kV SVETICE. Na području općine nalazi se 19 trafostanica 10/0,4 kV, s pripadnim NN mrežama. Tijekom 2019. godine, na području općine biti će izgrađena nova elektrana na biomasu.

Stanje elektroenergetske mreže na području općine je dobro, te je potrebno redovno održavati postojeću mrežu.

Na području Općine Žakanje se u narednih pet godina namjeravam kompletnu 10 kV mrežu prebaciti na 20 kV.

ODREDBE ZA PROVOĐENJE**Članak 1.**

Planom se omogućava izgradnja nove dodatne elektroenergetske mreže i novih dodatnih transformatorskih stanica 10(20)/0,4 kV, a ovisno o budućim potrebama pojedinačnih ili više zajedničkih korisnika. Lokacije tih TS-a i trase elektroenergetskih mreža određivat će se u redovnom postupku izdavanja lokacijskih i građevnih dozvola.

Članak 2.

Pri izvođenju trase nadzemnih dalekovoda u pravilu treba zaobilaziti građevinska područja i šumske površine, a ukoliko to nije moguće trasu dalekovoda treba iz oblikovnih razloga planirati s blažim lomovima bez dugih pravaca.

Zaštitni koridori dalekovoda su širine:

ČLAN HEP GRUPE

• UPRAVA DRUŠTVA • DIREKTOR • NIKOLA ŠULENTIĆ •

• TRGOVAČKI SUD U ZAGREBU MBS 080434230 • MB 1643991 •
• OIB 46830600751 • UPLAĆEN TEMELJNI KAPITAL 699.436.000,00 HRK •
• www.hep.hr •

- DV 35 kV 20 m
- DV 20 kV 10 m
- DV 10 kV 10 m

Prostor ispod zračnih vodova ili iznad kabela može se koristiti i u druge namjene u skladu s Pravilnikom o tehničkim normativima za izgradnju nadzemnih elektroenergetskih vodova (Sl. list 65/88, NN 55/96 i 24/97) odnosno prema posebnim uvjetima nadležne elektrodistribucijske tvrtke.

Članak 3.

Lokacije novih TS 20/0,4 kV treba tako odabrati da osiguravaju kvalitetno napajanje. Trafostanica mora imati kamionski pristup s javne površine i mora biti zaštićena od bujica i podzemnih voda.

U slučaju izgradnje kabelskih trafostanica izvedenih kao zidanih ili montažnih građevina treba formirati parcelu površine od 35 m² ili više s pristupom na javnu prometnu površinu. Kod izgradnje stupnih trafostanica formiranje zasebne parcele nije obavezno.

Članak 4.

Podzemni kabelski vodovi se izvode u urbanim gradskim središtima ili u slučajevima kada elektroenergetsku mrežu nije moguće izvesti nadzemno. Za podzemne kabelske vodove ne propisuju se zaštitni koridori.

Članak 5.

Planom se omogućava izgradnja elektrana na promatranom području. Način njihovog spajanja na elektroenergetsku mrežu biti će određen sukladno zahtjevu budućih investitora izgradnje elektrana.

S poštovanjem.

Co: 1) Služba za realizaciju investicijskih projekata
i pristup mreži,
2) Pismohrana.

DIREKTOR:

Branko Mohorić, dipl.ing.el.

HEP-Operator distribucijskog sustava d.o.o. ZAGREB
DISTRIBUCIJSKO PODRUČJE 1
ELEKTRA KARLOVAC

ČLAN HEP GRUPE

• UPRAVA DRUŠTVA • DIREKTOR • NIKOLA ŠULENTIĆ •

• TRGOVAČKI SUD U ZAGREBU MBS 080434230 • MB 1643991 •
• OIB 46830600751 • UPLAĆEN TEMELJNI KAPITAL 699.436.000,00 HRK •
• www.hep.hr •



REPUBLIKA HRVATSKA
MINISTARSTVO POLJOPRIVREDE

10000 Zagreb, Ul. grada Vukovara 78, P.P. 1034
Telefon: 61 06 111, Telefax: 61 09 201

KLASA: 350-02/18-01/407
URBROJ: 525-07/0800-18-2
Zagreb, 6. srpnja 2018.



OPĆINA ŽAKANJE

Primljeno: 20. 07. 2018.		
Klasifikacijska oznaka:	Org. jed.	
350-02/18-01/5	0411	
Uredbeni broj:	Prilog	Vrij.
525-18-33		

OPĆINA ŽAKANJE
Žakanje 58, 47276, Žakanje

Predmet: II. izmjene i dopune Prostornog plana uređenja Općine Žakanje
- planske smjernice i propisani dokumenti - dostavljaju se -

KLASA: 350-02/18-01/3
URBROJ: 2133/18-01-18-23
Od: Žakanje, 07. lipnja 2018.
Primljeno: 525 - Ministarstvo poljoprivrede: 21. lipnja 2018.

Imajući u vidu, vaš dopis, dostavljamo vam - planske smjernice i propisane dokumente, sukladno odredbama članka 90. Zakona o prostornom uređenju ("Narodne novine", br. 153/13.).

Zbog značaja poljoprivrednog zemljišta, za život čovjeka i činjenice, da je zemljište neobnovljivo, Ustav Republike Hrvatske odredio ga je kao dobro od interesa za Republiku, posebice ga štiti i njegovo se korištenje može odvijati pod uvjetima i na način propisan Zakonom o poljoprivrednom zemljištu.

Poljoprivredno zemljište je prvi i osnovni uvjet za poljoprivrednu proizvodnju, iz koje čovjek zadovoljava svoju primarnu potrebu za hranom, a preradom raznih poljoprivrednih proizvoda zadovoljava i niz drugih važnih životnih potreba (Zakon o poljoprivredi, Zakon o stočarstvu, Zakon o akvakulturi, Zakon o morskom ribarstvu, Zakon o hrani i dr.).

Iako je Zakonom uređeno iskorištavanje i zaštita poljoprivrednog zemljišta, ipak je smanjenje njegove površine intenzivno, pa i zabrinjavajuće.

Vrlo važna činjenica, u svezi gubitka površine poljoprivrednog zemljišta, je ta, što je riječ o gubitku kvalitetnog obradivog poljoprivrednog zemljišta, a što je dobrim dijelom posljedica negospodarskog odnosa prema njemu, te izbjegavanje izgradnje na težim terenima i neplodnim zemljištima.

Pregledom dostavljene prostorne - planske dokumentacije, tijekom zadnjih godina, utvrđeno je, da se građevinska područja još uvijek proširuju na uređene komplekse obradivih poljoprivrednih površina (u vlasništvu Republike Hrvatske).

Osnovni bi cilj u budućnosti trebao biti - očuvanje, korištenje i uređenje poljoprivrednog zemljišta, prije svega za poljoprivrednu proizvodnju.

To se može postići jedino usklađivanjem svih interesa u prostoru u sklopu društvenih planova, posebice prostornih.

Imajući u vidu, da je korištenje prostora izvan građevinskog područja namijenjeno prioritetno, a dijelom isključivo, poljoprivredi, s težnjom očuvanja što većih i kontinuiranih površina i prirodnih režima - očuvanja ruralnog (seoskog) prostora, koji predstavlja izvor prirodnog (biološkog - okolišnog, poljoprivrednog) te društvenog (socijalnog - tradicijskog, kulturološkog, povijesnog) bogatstva, odnosno nasljeđa kojeg baštinito još iz davnih vremena, a trebamo ga brižno održavati i svrsishodno koristiti čuvajući okoliš, kako bi ga skladno razvijali i kako bi bio na korist sadašnjim i budućim pokoljenjima, ovo Ministarstvo, ne podržava proširenje građevinskog područja na poljoprivredno zemljište P1 i P2 kategorije, osim u slučajevima propisanim u članku 22. Zakona o poljoprivrednom zemljištu ("Narodne novine", br. 20/18.).

Na temelju odredbi poglavlja III. Promjena namjene poljoprivrednog zemljišta i naknada, Zakona o poljoprivrednom zemljištu („ Narodne novine “, br. 20/18.) i Zakona o prostornom uređenju (" Narodne novine “, br. 153/13.), te njihovih pod zakonskih akata, a imajući pritom u vidu sadržaj, mjerila kartografskih prikaza prostornih planova gdje su obvezni broježani i grafički prostorni pokazatelji s planskim znakovljem (Poljoprivredne površine ~ P1; P2; P3 i PŠ), Hrvatski centar za poljoprivredu, hranu i selo ~ Zavod za tlo utvrđivati će vrednovanje (bonitiranje) poljoprivrednih zemljišta, ukoliko ima bitnih promjena u odnosu na postojeće stanje, odnosno pokazatelje na jednom širem području.

Poljoprivrednim zemljištem u vlasništvu države raspolaže se prema odredbama ovoga Zakona, a prema općim propisima o raspolaganju nekretninama ako ovim Zakonom nije drugačije određeno.

Raspolaganje poljoprivrednim zemljištem u vlasništvu države u smislu ovoga Zakona predstavlja: zakup i zakup za ribnjake, zakup zajedničkih pašnjaka, privremeno korištenje, zamjena, prodaja, prodaja izravnom pogodbom, davanje na korištenje izravnom pogodbom, razvrgnuće suvlasničke zajednice, osnivanje prava građenja i osnivanje prava služnosti.

Poljoprivrednim zemljištem u vlasništvu države raspolaže se na temelju Programa raspolaganja poljoprivrednim zemljištem u vlasništvu države.

Program donosi općinsko ili gradsko vijeće za svoje područje na prijedlog načelnika odnosno gradonačelnika uz prethodno mišljenje županije i suglasnost Ministarstva, odnosno za Grad Zagreb Gradska skupština Grada Zagreba za svoje područje uz suglasnost Ministarstva.

Površine određene za ostale namjene, odnosno površine koje se mogu privesti nekoj drugoj nepoljoprivrednoj namjeni, jednokratno, maksimalno do 5% ukupne površine poljoprivrednog zemljišta u vlasništvu države, temeljem članka 30. stavka 1. ovoga Zakona.

Prije donošenja Državnog plana prostornog razvoja, prostornog plana županije, odnosno Grada Zagreba, prostornih planova područja posebnih obilježja, prostornog plana velikoga grada, grada, odnosno općine, nositelj izrade, dužan je pribaviti zahtjeve i mišljenje Ministarstva, temeljem članka 19. stavka 1. Zakon o poljoprivrednom zemljištu („Narodne

novine“, br. 20/18.). Imajući u vidu navedeno - dužni ste - između ostalog - dostaviti ovom Ministarstvu:

1. Kartografske prikaze - novog (prijedlog) građevinskog područja u odnosu na - postojeće - građevinsko područje sa dopunama tabelarnog prikaza tumačenja razlikovnih površina (smanjenje i povećanje) po naseljima i namjenama.

2. Dostaviti podatke - za ona poljoprivredna zemljišta na kojima se planira promjena namjene tog zemljišta (k.o.,k.č.br., površina, kultura i vlasništvo - privatno/državno) odnosno - podaci iz katastra, te ih prikazati u tabličnom prikazu kako slijedi.

Tablica 1.

Pregled podataka o zemljištu koje je obuhvaćeno proširivanjem, odnosno smanjivanjem građevinskih područja

NASELJE	BROJ	POVRŠINA	KULTURA	VLASNIŠTVO privatno / državno	NAMJENA
	KATASTARSKE ČESTICE / k.o.				

Zakon o poljoprivrednom zemljištu („ Narodne novine “, br. 20/18.) je Zakon, *lex specialis derogat Legi generali* ~ dakle, poseban Zakon, koji nadjačava opći Zakon, a to je Zakon o prostornom uređenju („ Narodne novine “, br. 150/13.).

DRŽAVNI TAJNIK
Tugomir Majdak





REPUBLIKA HRVATSKA
MINISTARSTVO OBRANE
ZAGREB

UPRAVA ZA MATERIJALNE RESURSE
SEKTOR ZA VOJNU INFRASTRUKTURU
Služba za vojno graditeljstvo i
energetsku učinkovitost

KLASA: 350-02/18-01/90
URBROJ: 512M3-020201-18-^h
Zagreb, 16. srpnja 2018.

OPĆINA ŽAKANJE		
Primljeno:	20.07.2018.	
Klasifikacijska oznaka:	350-02/18-01/3	Org. jed. 04/1
Izdajni broj:	512-18-34	Prilog Vrij.

KARLOVAČKA ŽUPANIJA
OPĆINA ŽAKANJE
Načelnik
47276 ŽAKANJE

PREDMET: II. Izmjena i dopuna PPUO Žakanje sa smanjenim sadržajem,
-očitovanje, dostavlja se

VEZA: Vaš akt KLASA:350-02/18-01/3, URBROJ:2133/18-01-18-23
od 07. lipnja 2018. godine

Aktom iz veze predmeta zatraženi su podaci, planske smjernice i posebni zahtjevi obrane vezano za Odluku o izmjeni i dopuni Odluke o izradi II. Izmjena i dopuna Prostornog plana uređenja Općine Žakanje sa smanjenim sadržajem.

Temeljem odredbi članka 92. Zakona o obrani ("Narodne novine" broj 73/13, 75/15, 27/16, 110/17 i 30/18) i Pravilnika o zaštitnim i sigurnosnim zonama oko vojnih lokacija i građevina ("Narodne novine" broj 122/15), obavještavamo vas da na području obuhvata II. Izmjena i dopuna Prostornog plana uređenja Općine Žakanje sa smanjenim sadržajem nema zona posebne namjene niti drugih zahtjeva vezano za zaštitu interesa obrane koje bi trebalo obuhvatiti u postupku izrade plana.

SZ

Amid

S poštovanjem,




VODITELJ SLUŽBE
Velimir Anić
Velimir Anić, dipl.ing.geod.

Dostaviti:

- naslovu
- pismohrana, ovdje

Amid



HRVATSKE VODE

VODNOGOSPODARSKI ODJEL
ZA SREDNJU I DONJU SAVU
SLUŽBA KORIŠTENJA VODA

KLASA: 350-02/17-01/0000019
URBROJ: 374-21-2-18-11
Zagreb, 24. srpnja 2018. godine

OPĆINA ŽAKANJE

Primljeno: 22.07.18		
Klasifikacijska oznaka:	Org. jed.	
350-02/18-01/3		
Urudžbeni broj:	Pril.: 3	Vrij.
374-18-35		
Telefon: 01/6307-451		
Telefax: 01/6154-479		

OPĆINA ŽAKANJE
Žakanje 58
47 276 Žakanje

Predmet: PPUO Žakanje – II. izmjene i dopune
- dostava podataka

Veza: Vaša KLASA: 350-02/18-01/3

Poštovani,

Dostavljamo Vam podatke za izradu II. izmjena i dopuna Prostornog plana uređenja Općine Žakanje vezane za korištenje voda.

Na području Općine Žakanje nalazi se crpilište Obrh za koje vrijedi Odluka o zaštitnim mjerama i uvjetima za određivanje zona sanitarne zaštite izvorišta „Obrh“ od 23. studenog 1993. godine. Crpilište je u nadležnosti JIVU Komunalno Ozalj d.o.o. U skladu s važećom zakonskom regulativom nadležna jedinica lokalne ili područne (regionalne) samouprave dužna je postojeću Odluku novelirati ili donijeti novu. U Prostornom planu uređenja Općine Žakanje prethodnim izmjenama naznačena je III. zona sanitarne zaštite izvorišta Obrh. U predmetnom prostornom planu potrebno je naznačiti i granicu I. i II. zone sanitarne zaštite.

Predlažemo da se, što se tiče pravaca magistralnih vodoopskrbnih cjevovoda i usklađenja postojećeg i planiranog stanja vodoopskrbe na području Općine, konzultirate s nadležnim javnim isporučiteljem vodnih usluga.

Također predlažemo da se u tekstu predmetnog Plana napomene sljedeće:

„Kod izgradnje novih ili rekonstrukcije postojećih građevina za javnu vodoopskrbu, trase, koridori i površine određeni ovim planom mogu se mijenjati radi prilagodbe tehničkim rješenjima, imovinsko-pravnim odnosima i stanju na terenu. Promjene ne mogu biti takve da onemoguće izvedbu cjelovitog rješenja predviđenog ovim planom.“

Molimo da napomenete izrađivaču predmetnog Plana da je, u dijelu koji se tiče navodnjavanja, dužan provjeriti podatke u Karlovačkoj županiji koja je kao naručitelj izradila „Plan navodnjavanja Karlovačke županije“ 2009. godine.

Obradila: Valentina Habazin, mag. ing. geol.

Voditeljica Službe korištenja voda

HRVATSKE VODE
Gabriela Braun Jelašić, dipl. ing. građ
srednju i donju Savu
Slavonski Brod, Šetalište braće Radica 22

Na znanje:

1. Služba 21-2, Zagreb
2. Pismohrana, ovdje



072522439

Office of posting Prijamni poštanski ured Zakanje	Date Datum 30.04.2018
Addressee of the item Primalac pošiljke MO Jurovski brod ul. Tronke Zakanje	
Nature of the item/Vrsta pošiljke <input type="checkbox"/> Registered/Letter <input type="checkbox"/> Priority/Pismo <input type="checkbox"/> Postal parcel <input type="checkbox"/> Insured letter <input type="checkbox"/> Paket <input type="checkbox"/> Value Shipment <input type="checkbox"/> Amount <input type="checkbox"/> Iznos	
N° of item Br. pošiljke AR RC 88 626 187 2 HR	
<input type="checkbox"/> Money order <input type="checkbox"/> Uputnica <input type="checkbox"/> Amount <input type="checkbox"/> Iznos	
Meets on a destination/Ispunjava se na odredištu The item mentioned above has been duly Gore navedena pošiljka <input checked="" type="checkbox"/> delivered <input type="checkbox"/> paid <input type="checkbox"/> isplaćena je Date Datum 30.05.2018 Signature* Datum i potpis* [Signature]	

* The advice may be signed by the addressee or, if the regulations of the country of destination so provide, by another authorized person.
 * Ovu obavijest može potpisati primalac ili, ako to propisi određene države dopuštaju, druga ovlaštena osoba ili zaposlenik određenošnog poštanskog ureda.

Ozn. za narudžbu: 75/2016

Hrvatska pošta

On postal service
Poštanska služba

Stamp of the office returning the advice
Ostak žiga poštanskog ureda
koji vraća obavijest

Return to
Vratiti

Name Ime i prezime ili naziv tvrtke Općina Zakanje
Street and N° Ulica i br. Zakanje 58
Locality and country Mjesto i država Zakanje

To be filled in by the sender
Ispunjava pošiljatelj

350-02/18-01/3
2103/18-01-18-2

Office of posting Prijamni poštanski ured Zakanje	Date Datum 30.04.2018
Addressee of the item Primalac pošiljke Općina Natrč Natrč Zakanje	
Nature of the item/Vrsta pošiljke <input type="checkbox"/> Registered/Letter <input type="checkbox"/> Priority/Pismo <input type="checkbox"/> Postal parcel <input type="checkbox"/> Insured letter <input type="checkbox"/> Paket <input type="checkbox"/> Value Shipment <input type="checkbox"/> Amount <input type="checkbox"/> Iznos	
N° of item Br. pošiljke AR RC 88 626 163 4 HR	
<input type="checkbox"/> Money order <input type="checkbox"/> Uputnica <input type="checkbox"/> Amount <input type="checkbox"/> Iznos	
Meets on a destination/Ispunjava se na odredištu The item mentioned above has been duly Gore navedena pošiljka <input checked="" type="checkbox"/> delivered <input type="checkbox"/> paid <input type="checkbox"/> isplaćena je Date Datum 04.05.2018 Signature* Datum i potpis* [Signature]	

* The advice may be signed by the addressee or, if the regulations of the country of destination so provide, by another authorized person.
 * Ovu obavijest može potpisati primalac ili, ako to propisi određene države dopuštaju, druga ovlaštena osoba ili zaposlenik određenošnog poštanskog ureda.

Ozn. za narudžbu: 75/2016

Hrvatska pošta

On postal service
Poštanska služba

Stamp of the office returning the advice
Ostak žiga poštanskog ureda
koji vraća obavijest

Return to
Vratiti

Name Ime i prezime ili naziv tvrtke Općina Zakanje
Street and N° Ulica i br. Zakanje 58
Locality and country Mjesto i država Zakanje

To be filled in by the sender
Ispunjava pošiljatelj

350-02/18-01/3
2103/18-01-18-2

Office of posting Prijamni poštanski ured Zakanje	Date Datum 30.04.2018
Addressee of the item Primalac pošiljke MO Mihovo - Zakanje ul. Majhina Zakanje 58, Zakanje	
Nature of the item/Vrsta pošiljke <input type="checkbox"/> Registered/Letter <input type="checkbox"/> Priority/Pismo <input type="checkbox"/> Postal parcel <input type="checkbox"/> Insured letter <input type="checkbox"/> Paket <input type="checkbox"/> Value Shipment <input type="checkbox"/> Amount <input type="checkbox"/> Iznos	
N° of item Br. pošiljke AR RC 88 626 185 5 HR	
<input type="checkbox"/> Money order <input type="checkbox"/> Uputnica <input type="checkbox"/> Amount <input type="checkbox"/> Iznos	
Meets on a destination/Ispunjava se na odredištu The item mentioned above has been duly Gore navedena pošiljka <input checked="" type="checkbox"/> delivered <input type="checkbox"/> paid <input type="checkbox"/> isplaćena je Date Datum 07.05.2018 Signature* Datum i potpis* [Signature]	

* The advice may be signed by the addressee or, if the regulations of the country of destination so provide, by another authorized person.

On postal service
Poštanska služba

Stamp of the office returning the advice
Ostak žiga poštanskog ureda
koji vraća obavijest

Return to
Vratiti

Name Ime i prezime ili naziv tvrtke Općina Zakanje
Street and N° Ulica i br. Zakanje 58
Locality and country Mjesto i država Zakanje

To be filled in by the sender
Ispunjava pošiljatelj

350-02/18-01/3
2103/18-01-18-2

Office of posting Prijamni poštanski ured	YTATC Takanje	Date Datum	09.04.2018
Addressee of the item Primateelj pošiljke	Moj Takanje ul. Neno Vidarvoj Takanje Lipnička 2, YTATC Takanje		
Nature of the item/Vrsta pošiljke			
<input type="checkbox"/> Registered/Letter Prioritetna/Pismo	<input type="checkbox"/> Value Shipment Vrijednosna pošiljka		
<input type="checkbox"/> Postal parcel Preporučena	<input type="checkbox"/> Amount Iznos		
<input type="checkbox"/> Insured letter Paket			
N° of item Br. pošiljke	AR RC 88 626 184 1 HR		
<input type="checkbox"/> Money order Uputnica	<input type="checkbox"/> Iznos		
Meets on a destination/Ispunjava se na odredištu			
The item mentioned above has been duly Gore navedena pošiljka		Date Datum	
<input type="checkbox"/> delivered uručena je	<input type="checkbox"/> paid isplaćena je	07.05.2018	
Signature* Datum i potpis*		Vidarvoj	

On postal service
Poštanska služba

Stamp of the office returning the advice
Otsak žiga poštanskog ureda
koji vraća obavijest

Return to
Vratiti

Name Ime i prezime ili naziv tvrtke	Općina Takanje
Street and N° Ulica i br.	Takanje 58
Locality and country Mjesto i država	YTATC Takanje

To be filled in by the sender
Ispunjava pošiljatelj

090-02/18-01/3
2133/18-01-18-2

Office of posting Prijamni poštanski ured	YTATC Takanje	Date Datum	09.04.2018
Addressee of the item Primateelj pošiljke	Moj Pravutina ul. Takanje Lipnička Pravutina 8, YTATC Takanje		
Nature of the item/Vrsta pošiljke			
<input type="checkbox"/> Registered/Letter Prioritetna/Pismo	<input type="checkbox"/> Value Shipment Vrijednosna pošiljka		
<input type="checkbox"/> Postal parcel Preporučena	<input type="checkbox"/> Amount Iznos		
<input type="checkbox"/> Insured letter Paket			
N° of item Br.	AR RC 88 626 183 8 HR		
<input type="checkbox"/> Money order Uputnica	<input type="checkbox"/> Amount Iznos		
Meets on a destination/Ispunjava se na odredištu			
The item mentioned above has been duly Gore navedena pošiljka		Date Datum	
<input type="checkbox"/> delivered uručena je	<input type="checkbox"/> paid isplaćena je	07.05.2018	
Signature* Datum i potpis*		Kurpis	

On postal service
Poštanska služba

Stamp of the office returning the advice
Otsak žiga poštanskog ureda
koji vraća obavijest

Return to
Vratiti

Name Ime i prezime ili naziv tvrtke	Općina Takanje
Street and N° Ulica i br.	Takanje 58
Locality and country Mjesto i država	YTATC Takanje

To be filled in by the sender
Ispunjava pošiljatelj

090-02/18-01/3
2133/18-01-18-2

Ozn. za narudžbu: 75/2016

Hrvatska pošta

Office of posting Prijamni poštanski ured	YTATC Takanje	Date Datum	09.04.2018
Addressee of the item Primateelj pošiljke	Moj Paka ul. Josipa Moravca Valika Paka 29 A, YTATC Takanje		
Nature of the item/Vrsta pošiljke			
<input type="checkbox"/> Registered/Letter Prioritetna/Pismo	<input type="checkbox"/> Value Shipment Vrijednosna pošiljka		
<input type="checkbox"/> Postal parcel Preporučena	<input type="checkbox"/> Amount Iznos		
<input type="checkbox"/> Insured letter Paket			
N° of item Br.	AR RC 88 626 182 4 HR		
<input type="checkbox"/> Money order Uputnica	<input type="checkbox"/> Amount Iznos		
Meets on a destination/Ispunjava se na odredištu			
The item mentioned above has been duly Gore navedena pošiljka		Date Datum	
<input type="checkbox"/> delivered uručena je	<input type="checkbox"/> paid isplaćena je	07.05.2018	
Signature* Datum i potpis*		D. Moravac	

On postal service
Poštanska služba

Stamp of the office returning the advice
Otsak žiga poštanskog ureda
koji vraća obavijest

Return to
Vratiti

Name Ime i prezime ili naziv tvrtke	Općina Takanje
Street and N° Ulica i br.	Takanje 58
Locality and country Mjesto i država	YTATC Takanje

To be filled in by the sender
Ispunjava pošiljatelj

090-02/18-01/3
2133/18-01-18-2

Ozn. za narudžbu: 75/2016

Hrvatska pošta

Office of posting Prijamni poštanski ured <i>47270 Zakanje</i>	Date Datum <i>10.04.2018</i>
Addressee of the item Primateelj pošiljke <i>Općina Zakanje Zakanje 58 47270 Zakanje</i>	
Nature of the item/Vrsta pošiljke <input type="checkbox"/> Registered/Letter <input type="checkbox"/> Priority/Pismo <input type="checkbox"/> Postal parcel <input type="checkbox"/> Preporučena <input type="checkbox"/> Insured letter <input type="checkbox"/> Paket <input type="checkbox"/> Value Shipment <input type="checkbox"/> Vrijednosna pošiljka Amount Iznos	
N° of item Br. pošiljke AR RC 88 626 161 7 HR	

Meets on a destination/Ispunjava se na odredištu

The item mentioned above has been duly Gore navedena pošiljka		Date Datum <i>05.05.2018</i>
<input type="checkbox"/> delivered uručena je	<input type="checkbox"/> paid isplaćena je	
Signature* Datum i potpis		

* The advice may be signed by the addressee or, if the regulations of the country of destination so provide, by another authorized person.
 * Ovu obavijest može potpisati primatelj ili, ako to propisi određene države dopuštaju, druga ovlaštena osoba ili zaposlenik određenog poštanskog ureda.

AR

On postal service
Poštanska službaStamp of the office returning the advice
Otsak žiga poštanskog ureda
koji vraća obavijestReturn to
Vratiti

Name Ime i prezime ili naziv tvrtke <i>Općina Zakanje</i>
Street and N° Ulica i br. <i>Zakanje 58</i>
Locality and country Mjesto i država <i>47270 Zakanje</i>

To be filled in by the sender
Ispunjava pošiljatelj

Ozn. za narudžbu: 75/2016

Hrvatska pošta

Hrvatska pošta
Croatian Post Inc. / Republika HrvatskaADVICE of receipt/of delivery/of payment
POVRATNICA — Obavijest o prijmu/uručenju/isplati

P-21/CN 07

Office of posting Prijamni poštanski ured <i>47270 Zakanje</i>	Date Datum <i>10.04.2018</i>
Addressee of the item Primateelj pošiljke <i>MO Buburjarci Mr Nikola Bukosac Buburjari 59 b, 47282 Kamunje</i>	
Nature of the item/Vrsta pošiljke <input type="checkbox"/> Registered/Letter <input type="checkbox"/> Priority/Pismo <input type="checkbox"/> Postal parcel <input type="checkbox"/> Preporučena <input type="checkbox"/> Insured letter <input type="checkbox"/> Paket <input type="checkbox"/> Value Shipment <input type="checkbox"/> Vrijednosna pošiljka Amount Iznos	
N° of item Br. pošiljke AR RC 88 626 179 8 HR	

Meets on a destination/Ispunjava se na odredištu

The item mentioned above has been duly Gore navedena pošiljka		Date Datum <i>05.05.2018</i>
<input type="checkbox"/> delivered uručena je	<input type="checkbox"/> paid isplaćena je	
Signature* Datum i potpis		

* The advice may be signed by the addressee or, if the regulations of the country of destination so provide, by another authorized person.
 * Ovu obavijest može potpisati primatelj ili, ako to propisi određene države dopuštaju, druga ovlaštena osoba ili zaposlenik određenog poštanskog ureda.

AR

On postal service
Poštanska službaStamp of the office returning the advice
Otsak žiga poštanskog ureda
koji vraća obavijestReturn to
Vratiti

Name Ime i prezime ili naziv tvrtke <i>Općina Zakanje</i>
Street and N° Ulica i br. <i>Zakanje 58</i>
Locality and country Mjesto i država <i>47270 Zakanje</i>

To be filled in by the sender
Ispunjava pošiljatelj

Ozn. za narudžbu: 75/2016

Hrvatska pošta

Hrvatska pošta
Croatian Post Inc. / Republika HrvatskaADVICE of receipt/of delivery/of payment
POVRATNICA — Obavijest o prijmu/uručenju/isplati

P-21/CN 07

Office of posting Prijamni poštanski ured <i>47270 Zakanje</i>	Date Datum <i>10.04.2018</i>
Addressee of the item Primateelj pošiljke <i>MO Bukosac Mr Nikola Bukosac Donji Bukosac M, 47270 Zakanje</i>	
Nature of the item/Vrsta pošiljke <input type="checkbox"/> Registered/Letter <input type="checkbox"/> Priority/Pismo <input type="checkbox"/> Postal parcel <input type="checkbox"/> Preporučena <input type="checkbox"/> Insured letter <input type="checkbox"/> Paket <input type="checkbox"/> Value Shipment <input type="checkbox"/> Vrijednosna pošiljka Amount Iznos	
N° of item Br. pošiljke AR RC 88 626 180 7 HR	

Meets on a destination/Ispunjava se na odredištu

The item mentioned above has been duly Gore navedena pošiljka		Date Datum <i>05.05.2018</i>
<input type="checkbox"/> delivered uručena je	<input type="checkbox"/> paid isplaćena je	
Signature* Datum i potpis		

* The advice may be signed by the addressee or, if the regulations of the country of destination so provide, by another authorized person.
 * Ovu obavijest može potpisati primatelj ili, ako to propisi određene države dopuštaju, druga ovlaštena osoba ili zaposlenik određenog poštanskog ureda.

AR

On postal service
Poštanska službaStamp of the office returning the advice
Otsak žiga poštanskog ureda
koji vraća obavijestReturn to
Vratiti

Name Ime i prezime ili naziv tvrtke <i>Općina Zakanje</i>
Street and N° Ulica i br. <i>Zakanje 58</i>
Locality and country Mjesto i država <i>47270 Zakanje</i>

To be filled in by the sender
Ispunjava pošiljatelj

Ozn. za narudžbu: 75/2016

Hrvatska pošta

Office of posting
Prijamni poštanski ured
47 276
Zakauje

Date
Datum
30.04.2018

Addressee of the item
Primateelj pošiljke
Sektor za održavanje i
reparaciju
Zb. ispostava Karlovac
Buljica 39 47 000 Karlovac

Nature of the item/Vrsta pošiljke

☐ Registered/Letter
Prioritetna/Pismo
☐ Postal parcel
Preporučena
☐ Insured letter
Paket

☐ Value Shipment
Vrijednosna pošiljka
Amount
Iznos

N° of item
Br. pošiljke
AR RC 88 626 201 1 HR

☐ Money order
Uputnica
Amount
Iznos

Meets on a destination/Ispunjava se na odredištu

The item mentioned above has been duly
Gore navedena pošiljka

☐ delivered
uručena je
☐ paid
isplaćena je
04.05.2018

Signature*
Datum i potpis*

* The advice may be signed by the addressee or, if the regulations of the country of destination so provide, by another authorized person.
* Ovu obavijest može potpisati primatelj ili, ako to propisi određene države dopuštaju, druga ovlaštena osoba ili zaposlenik određenošnog poštanskog ureda.

On postal service
Poštanska služba

Stamp of the office returning the advice
Otsak ziga poštanskog ureda
koji vraća obavijest

AR

Return to
Vratiti

Name
Ime i prezime ili naziv tvrtke
Općina Zakauje

Street and N°
Ulica i br.
Zakauje 58

Locality and country
Mjesto i država
47 276 Zakauje

To be filled in by the sender
Ispunjava pošiljatelj

350-02/18-01/3
2133/18-01-18-2

Ozn. za narudžbu: 75/2016

Hrvatska pošta

Office of posting
Prijamni poštanski ured
47 276
Zakauje

Date
Datum
30.04.2018

Addressee of the item
Primateelj pošiljke
Mo Mžinci-Juro
u r. Tomuko Muc
Juro 008
47 276 Zakauje

Nature of the item/Vrsta pošiljke

☐ Registered/Letter
Prioritetna/Pismo
☐ Postal parcel
Preporučena
☐ Insured letter
Paket

☐ Value Shipment
Vrijednosna pošiljka
Amount
Iznos

N° of item
Br. pošiljke
AR RC 88 626 186 9 HR

☐ Money order
Uputnica
Amount
Iznos

Meets on a destination/Ispunjava se na odredištu

The item mentioned above has been duly
Gore navedena pošiljka

☐ delivered
uručena je
☐ paid
isplaćena je
11.05.2018

Signature*
Datum i potpis*

* The advice may be signed by the addressee or, if the regulations of the country of destination so provide, by another authorized person.
* Ovu obavijest može potpisati primatelj ili, ako to propisi određene države dopuštaju, druga ovlaštena osoba ili zaposlenik određenošnog poštanskog ureda.

On postal service
Poštanska služba

Stamp of the office returning the advice
Otsak ziga poštanskog ureda
koji vraća obavijest

AR

Return to
Vratiti

Name
Ime i prezime ili naziv tvrtke
Općina Zakauje

Street and N°
Ulica i br.
Zakauje 58

Locality and country
Mjesto i država
47 276 Zakauje

To be filled in by the sender
Ispunjava pošiljatelj

350-02/18-01/3
2133/18-01-18-2

Ozn. za narudžbu: 75/2016

Hrvatska pošta

Office of posting
Prijamni poštanski ured
47 276
Zakauje

Date
Datum
30.04.2018

Addressee of the item
Primateelj pošiljke
Mo Mžinci-Juro
u r. Tomuko Muc
Juro 008
47 276 Zakauje

Nature of the item/Vrsta pošiljke

☐ Registered/Letter
Prioritetna/Pismo
☐ Postal parcel
Preporučena
☐ Insured letter
Paket

☐ Value Shipment
Vrijednosna pošiljka
Amount
Iznos

N° of item
Br. pošiljke
AR RC 88 626 181 5 HR

☐ Money order
Uputnica
Amount
Iznos

Meets on a destination/Ispunjava se na odredištu

The item mentioned above has been duly
Gore navedena pošiljka

☐ delivered
uručena je
☐ paid
isplaćena je
07.05.2018

Signature*
Datum i potpis*

* The advice may be signed by the addressee or, if the regulations of the country of destination so provide, by another authorized person.
* Ovu obavijest može potpisati primatelj ili, ako to propisi određene države dopuštaju, druga ovlaštena osoba ili zaposlenik određenošnog poštanskog ureda.

On postal service
Poštanska služba

Stamp of the office returning the advice
Otsak ziga poštanskog ureda
koji vraća obavijest

AR

Return to
Vratiti

Name
Ime i prezime ili naziv tvrtke
Općina Zakauje

Street and N°
Ulica i br.
Zakauje 58

Locality and country
Mjesto i država
47 276 Zakauje

To be filled in by the sender
Ispunjava pošiljatelj

350-02/18-01/3
2133/18-01-18-2

Ozn. za narudžbu: 75/2016

Hrvatska pošta

Office of posting Prijamni poštanski ured 47 276 Zakupače	Date Datum 13.04.2018
Addressee of the item Primatej pošiljke Lukistarsko obratno Uprava za upravljanje resursima Trg kralja Petra Krešimira IV-1 10 000 Zagreb	
Nature of the item/Vrsta pošiljke <input type="checkbox"/> Registered/Letter <input type="checkbox"/> Prioritetna/Pismo <input type="checkbox"/> Postal parcel <input type="checkbox"/> Preporučena <input type="checkbox"/> Insured letter <input type="checkbox"/> Paket <input type="checkbox"/> Value Shipment <input type="checkbox"/> Vrijednosna pošiljka Amount Iznos	
N° of item Br. pošiljke AR RC 88 626 168 2 HR	
<input type="checkbox"/> Money order <input type="checkbox"/> Uputnica Amount Iznos	
Meets on a destination/Ispunjava se na odredištu The item mentioned above has been duly Gore navedena pošiljka <input type="checkbox"/> delivered <input type="checkbox"/> uručena je <input type="checkbox"/> paid <input type="checkbox"/> isplaćena je Date Datum 20	
Signature* Datum i potpis* 04-05-2018	

* The advice may be signed by the addressee or, if the regulations of the country of destination so provide, by another authorized person.
 * Ovu obavijest može potpisati primatelj ili, ako to propisi određene države dopuštaju, druga ovlaštena osoba ili zaposlenik određenošnog poštanskog ureda.

Return to
VratitiName
Ime i prezime ili naziv tvrtkeStreet and N°
Ulica i br.Locality and country
Mjesto i državaTo be filled in by the sender
Ispunjava pošiljatelj

350-02/18-01/3

94219 0202

Ozn. za narudžbu: 75/2016

Hrvatska pošta

Hrvatska pošta

Croatian Post Inc. / Republika Hrvatska

ADVANCE of receipt/of delivery/of payment

POVRATNICA — Obavijest o prijmu/uručanju/isplati

P-21/CN 07

Office of posting Prijamni poštanski ured 47 276 Zakupače	Date Datum 13.04.2018
Addressee of the item Primatej pošiljke Općina Ribnik Ribnik 4A 47271 Natrč	
Nature of the item/Vrsta pošiljke <input type="checkbox"/> Registered/Letter <input type="checkbox"/> Prioritetna/Pismo <input type="checkbox"/> Postal parcel <input type="checkbox"/> Preporučena <input type="checkbox"/> Insured letter <input type="checkbox"/> Paket <input type="checkbox"/> Value Shipment <input type="checkbox"/> Vrijednosna pošiljka Amount Iznos	
N° of item Br. pošiljke AR RC 88 626 162 5 HR	
<input type="checkbox"/> Money order <input type="checkbox"/> Uputnica Amount Iznos	
Meets on a destination/Ispunjava se na odredištu The item mentioned above has been duly Gore navedena pošiljka <input type="checkbox"/> delivered <input type="checkbox"/> uručena je <input type="checkbox"/> paid <input type="checkbox"/> isplaćena je Date Datum 09.05.2018	
Signature* Datum i potpis* [Signature]	

* The advice may be signed by the addressee or, if the regulations of the country of destination so provide, by another authorized person.
 * Ovu obavijest može potpisati primatelj ili, ako to propisi određene države dopuštaju, druga ovlaštena osoba ili zaposlenik određenošnog poštanskog ureda.

Return to
VratitiName
Ime i prezime ili naziv tvrtkeStreet and N°
Ulica i br.Locality and country
Mjesto i državaTo be filled in by the sender
Ispunjava pošiljatelj

350-02/18-01/3

2133/18-01-18-2

Ozn. za narudžbu: 75/2016

Hrvatska pošta

Hrvatska pošta

Croatian Post Inc. / Republika Hrvatska

ADVANCE of receipt/of delivery/of payment

POVRATNICA — Obavijest o prijmu/uručanju/isplati

P-21/CN 07

Office of posting Prijamni poštanski ured 47 276 Zakupače	Date Datum 13.04.2018
Addressee of the item Primatej pošiljke MUP PU Karlovačka Služba upravnih i inspektorskih poslova Trg hr. braćuh 6 43000 Karlovače	
Nature of the item/Vrsta pošiljke <input type="checkbox"/> Registered/Letter <input type="checkbox"/> Prioritetna/Pismo <input type="checkbox"/> Postal parcel <input type="checkbox"/> Preporučena <input type="checkbox"/> Insured letter <input type="checkbox"/> Paket <input type="checkbox"/> Value Shipment <input type="checkbox"/> Vrijednosna pošiljka Amount Iznos	
N° of item Br. pošiljke AR RC 88 626 170 5 HR	
<input type="checkbox"/> Money order <input type="checkbox"/> Uputnica Amount Iznos	
Meets on a destination/Ispunjava se na odredištu The item mentioned above has been duly Gore navedena pošiljka <input type="checkbox"/> delivered <input type="checkbox"/> uručena je <input type="checkbox"/> paid <input type="checkbox"/> isplaćena je Date Datum 04-05-2018	
Signature* Datum i potpis* [Signature]	

* The advice may be signed by the addressee or, if the regulations of the country of destination so provide, by another authorized person.
 * Ovu obavijest može potpisati primatelj ili, ako to propisi određene države dopuštaju, druga ovlaštena osoba ili zaposlenik određenošnog poštanskog ureda.

Return to
VratitiName
Ime i prezime ili naziv tvrtkeStreet and N°
Ulica i br.Locality and country
Mjesto i državaTo be filled in by the sender
Ispunjava pošiljatelj

350-02/18-01/3

2133/18-01-18-2

Ozn. za narudžbu: 75/2016

Hrvatska pošta

Office of posting Prijamni poštanski ured	47 276 Zabauje	Date Datum	30.04.2018
Addressee of the item Primateelj pošiljke Hrvatski Telekom d.d. Robertu Fruygeča Lihavosca 9 10110 Zagreb			
Nature of the item/Vrsta pošiljke			
<input type="checkbox"/> Registered/Letter Prioritetna/Pismo	<input type="checkbox"/> Value Shipment Vrijednosna pošiljka		
<input type="checkbox"/> Postal parcel Preporučena	<input type="checkbox"/> Amount Iznos		
<input type="checkbox"/> Insured letter Paket			
N° of item Br. pošiljke			
AR RC 88 626 199 1 HR			
Meets on a destination/Ispunjava se na odredištu			
The item mentioned above has been duly Gore navedena pošiljka			
<input type="checkbox"/> delivered uručena je	<input type="checkbox"/> paid isplaćena je		
Signature* Datum i potpis*			

* The advice may be signed by the addressee or, if the regulations of the country of destination so provide, by another authorized person.
* Ovu obavijest može potpisati primatelj ili, ako to propisi određene države dopuštaju, druga ovlaštena osoba ili zaposlenik određeno državnog poštanskog ureda.

Return to
Vratiti

Name Ime i prezime ili naziv tvrtke	Općine Žukanje
Street and N° Ulica i br.	Žukanje 58
Locality and country Mjesto i država	47 276 Žukanje
Hrvatski Telekom d.d.	

Ozn. za narudžbu: 75/2016

Hrvatska pošta

Hrvatska pošta
Croatian Post Inc. / Republika HrvatskaADVICE of receipt/of delivery/of payment
POVRATNICA — Obavijest o prijmu/uručenju/isplati

P-21/CN 07

Office of posting Prijamni poštanski ured	47 276 Zabauje	Date Datum	30.04.2018
Addressee of the item Primateelj pošiljke Hrvatski Telekom d.d. Robertu Fruygeča Lihavosca 9 10110 Zagreb			
Nature of the item/Vrsta pošiljke			
<input type="checkbox"/> Registered/Letter Prioritetna/Pismo	<input type="checkbox"/> Value Shipment Vrijednosna pošiljka		
<input type="checkbox"/> Postal parcel Preporučena	<input type="checkbox"/> Amount Iznos		
<input type="checkbox"/> Insured letter Paket			
N° of item Br. pošiljke			
AR RC 88 626 171 9 HR			
Meets on a destination/Ispunjava se na odredištu			
The item mentioned above has been duly Gore navedena pošiljka			
<input type="checkbox"/> delivered uručena je	<input type="checkbox"/> paid isplaćena je		
Signature* Datum i potpis*			

* The advice may be signed by the addressee or, if the regulations of the country of destination so provide, by another authorized person.
* Ovu obavijest može potpisati primatelj ili, ako to propisi određene države dopuštaju, druga ovlaštena osoba ili zaposlenik određeno državnog poštanskog ureda.

Return to
Vratiti

Name Ime i prezime ili naziv tvrtke	Općine Žukanje
Street and N° Ulica i br.	Žukanje 58
Locality and country Mjesto i država	47 276 Žukanje

Ozn. za narudžbu: 75/2016

Hrvatska pošta

Hrvatska pošta
Croatian Post Inc. / Republika HrvatskaADVICE of receipt/of delivery/of payment
POVRATNICA — Obavijest o prijmu/uručenju/isplati

P-21/CN 07

Office of posting Prijamni poštanski ured	47 276 Zabauje	Date Datum	30.04.2018
Addressee of the item Primateelj pošiljke Hrvatski Telekom d.d. Robertu Fruygeča Lihavosca 9 10110 Zagreb			
Nature of the item/Vrsta pošiljke			
<input type="checkbox"/> Registered/Letter Prioritetna/Pismo	<input type="checkbox"/> Value Shipment Vrijednosna pošiljka		
<input type="checkbox"/> Postal parcel Preporučena	<input type="checkbox"/> Amount Iznos		
<input type="checkbox"/> Insured letter Paket			
N° of item Br. pošiljke			
AR RC 88 626 174 0 HR			
Meets on a destination/Ispunjava se na odredištu			
The item mentioned above has been duly Gore navedena pošiljka			
<input type="checkbox"/> delivered uručena je	<input type="checkbox"/> paid isplaćena je		
Signature* Datum i potpis*			

* The advice may be signed by the addressee or, if the regulations of the country of destination so provide, by another authorized person.
* Ovu obavijest može potpisati primatelj ili, ako to propisi određene države dopuštaju, druga ovlaštena osoba ili zaposlenik određeno državnog poštanskog ureda.

Return to
Vratiti

Name Ime i prezime ili naziv tvrtke	Općine Žukanje
Street and N° Ulica i br.	Žukanje 58
Locality and country Mjesto i država	47 276 Žukanje

Ozn. za narudžbu: 75/2016

Hrvatska pošta

Office of posting Prijamni poštanski ured	47 276 Zakauje	Date Datum	30.04.2018
Addressee of the item Primateelj pošiljke	Općinske uprave u cesti Karlovačke županije Poslovanje putnik Karlovačka Belaška polje 47 252 Karlovačka		
Nature of the item/Vrsta pošiljke			
<input type="checkbox"/> Registered/Letter Prioritetna/Pismo	<input type="checkbox"/> Value Shipment Vrijednosna pošiljka	Amount Iznos	
<input type="checkbox"/> Postal parcel Preporučena	<input type="checkbox"/> Insured letter Paket		
N° of item Br. po	AR RC 88 626 200 8 HR		
<input type="checkbox"/> Money order Uputnica	Amount Iznos		
Meets on a destination/Ispunjava se na odredištu			
The item mentioned above has been duly Gore navedena pošiljka		Date Datum	
<input type="checkbox"/> delivered uručena je		<input type="checkbox"/> paid isplaćena je	
Signature* Datum i potpis		07.05.2018. 87	

* The advice may be signed by the addressee or, if the regulations of the country of destination so provide, by another authorized person.
* Ovu obavijest može potpisati primatelj ili, ako to propisi određene države dopuštaju, druga ovlaštena osoba ili zaposlenik određeno državnog poštanskog ureda.

On postal service
Poštanska služba

AR

Stamp of the office returning the advice
Otsak žiga poštanskog ureda
koji vraća obavijest

Return to
Vratiti

Name Ime i prezime ili naziv tvrtke	Općine Žukanje		
Street and N° Ulica i br.	Žukanje 58		
Locality and country Mjesto i država	47 276, Žukanje		

To be filled in by the sender
Ispunjava pošiljatelj

350-02/18-01/3
2133/18-01-18-2

Ozn. za narudžbu: 75/2016

Hrvatska pošta

Office of posting Prijamni poštanski ured	47 276 Zakauje	Date Datum	30.04.2018
Addressee of the item Primateelj pošiljke	Karlovačka županija Uprava za općine i gradove Ulica: dolina objekta u prostoru vrtanje i gradnja objekta Općine Karlovačka		
Nature of the item/Vrsta pošiljke			
<input type="checkbox"/> Registered/Letter Prioritetna/Pismo	<input type="checkbox"/> Value Shipment Vrijednosna pošiljka	Amount Iznos	
<input type="checkbox"/> Postal parcel Preporučena	<input type="checkbox"/> Insured letter Paket		
N° of item Br. pošiljke	AR RC 88 626 192 6 HR		
<input type="checkbox"/> Money order Uputnica	Amount Iznos		
Meets on a destination/Ispunjava se na odredištu			
The item mentioned above has been duly Gore navedena pošiljka		Date Datum	
<input type="checkbox"/> delivered uručena je		<input type="checkbox"/> paid isplaćena je	
Signature* Datum i potpis		07.05.2018. 87	

* The advice may be signed by the addressee or, if the regulations of the country of destination so provide, by another authorized person.
* Ovu obavijest može potpisati primatelj ili, ako to propisi određene države dopuštaju, druga ovlaštena osoba ili zaposlenik određeno državnog poštanskog ureda.

On postal service
Poštanska služba

AR

Stamp of the office returning the advice
Otsak žiga poštanskog ureda
koji vraća obavijest

Return to
Vratiti

Name Ime i prezime ili naziv tvrtke	Općine Žukanje		
Street and N° Ulica i br.	Žukanje 58		
Locality and country Mjesto i država	47 276, Žukanje		

To be filled in by the sender
Ispunjava pošiljatelj

350-02/18-01/3
2133/18-01-18-2

Ozn. za narudžbu: 75/2016

Hrvatska pošta

Office of posting Prijamni poštanski ured	47 276 Zakauje	Date Datum	30.04.2018
Addressee of the item Primateelj pošiljke	Javna ustanova Karlovačka u prostoru vrtanje Karlovačka ka županija uje dje Karlovačka 47 276 Karlovačka		
Nature of the item/Vrsta pošiljke			
<input type="checkbox"/> Registered/Letter Prioritetna/Pismo	<input type="checkbox"/> Value Shipment Vrijednosna pošiljka	Amount Iznos	
<input type="checkbox"/> Postal parcel Preporučena	<input type="checkbox"/> Insured letter Paket		
N° of item Br. pošiljke	AR RC 88 626 173 6 HR		
<input type="checkbox"/> Money order Uputnica	Amount Iznos		
Meets on a destination/Ispunjava se na odredištu			
The item mentioned above has been duly Gore navedena pošiljka		Date Datum	
<input type="checkbox"/> delivered uručena je		<input type="checkbox"/> paid isplaćena je	
Signature* Datum i potpis		07.05.2018. 87	

* The advice may be signed by the addressee or, if the regulations of the country of destination so provide, by another authorized person.
* Ovu obavijest može potpisati primatelj ili, ako to propisi određene države dopuštaju, druga ovlaštena osoba ili zaposlenik određeno državnog poštanskog ureda.

On postal service
Poštanska služba

AR

Stamp of the office returning the advice
Otsak žiga poštanskog ureda
koji vraća obavijest

Return to
Vratiti

Name Ime i prezime ili naziv tvrtke	Općine Žukanje		
Street and N° Ulica i br.	Žukanje 58		
Locality and country Mjesto i država	47 276, Žukanje		

To be filled in by the sender
Ispunjava pošiljatelj

350-02/18-01/3
2133/18-01-18-2

Ozn. za narudžbu: 75/2016

Hrvatska pošta

Office of posting Prijamni poštanski ured	47 276 Žukanje	Date Datum	30.04.2018
Addressee of the item Primateelj pošiljke	Hrvatske vode ul. grada Vukovara 220 10 000 Zagreb		
Nature of the item/Vrsta pošiljke			
<input type="checkbox"/> Registered/Letter Prioritna/Pismo	<input type="checkbox"/> Value Shipment Vrijednosna pošiljka		
<input type="checkbox"/> Postal parcel Preporučena	<input type="checkbox"/> Amount Iznos		
<input type="checkbox"/> Insured letter Paket			
N° of item Br. pošiljke	AR RC 88 626 177 5 HR		
<input type="checkbox"/> Money order Uputnica	<input type="checkbox"/> Amount Iznos		
Meets on a destination/Ispunjava se na odredištu			
The item mentioned above has been duly Gore navedena pošiljka		Date Datum	
<input type="checkbox"/> delivered uručena je		<input type="checkbox"/> paid isplaćena je	
Signature* Datum i potpis*		04-05-2018	
HRVATSKE VODE - Direkcija Zagreb, Ulica grada Vukovara 220			

* The advice may be signed by the addressee or, if the regulations of the country of destination so provide, by another authorized person.
* Ovu obavijest može potpisati primatelj ili, ako to propisi određene države dopuštaju, druga ovlaštena osoba ili zaposlenik određene države poštanskog ureda.

On postal service
Poštanska služba

AR

Stamp of the office returning the advice
Otsak žiga poštanskog ureda
koji vraća obavijestReturn to
Vratiti

Name Ime i prezime ili naziv tvrtke	Specijne žukanje
Street and N° Ulica i br.	Žukanje 58
Locality and country Mjesto i država	47 276, Žukanje

To be filled in by the sender
Ispunjava pošiljatelj350-02/18-01/3
2133/18-01-18-2

Ozn. za narudžbu: 75/2016

Hrvatska pošta

Hrvatska pošta
Croatian Post Inc. / Republika HrvatskaADVICE of receipt/of delivery/of payment
POVRATNICA — Obavijest o prijmu/uručenju/isplati

P-21/CN 07

Office of posting Prijamni poštanski ured	47 276 Žukanje	Date Datum	30.04.2018
Addressee of the item Primateelj pošiljke	Agencija za poljoprivredu Ovo zemljište Rudnička cesta 22 10 000 Zagreb		
Nature of the item/Vrsta pošiljke			
<input type="checkbox"/> Registered/Letter Prioritna/Pismo	<input type="checkbox"/> Value Shipment Vrijednosna pošiljka		
<input type="checkbox"/> Postal parcel Preporučena	<input type="checkbox"/> Amount Iznos		
<input type="checkbox"/> Insured letter Paket			
N° of item Br. pošiljke	AR RC 88 626 175 3 HR		
<input type="checkbox"/> Money order Uputnica	<input type="checkbox"/> Amount Iznos		
Meets on a destination/Ispunjava se na odredištu			
The item mentioned above has been duly Gore navedena pošiljka		Date Datum	
<input type="checkbox"/> delivered uručena je		<input type="checkbox"/> paid isplaćena je	
Signature* Datum i potpis*		04-05-2018	
REPUBLIKA HRVATSKA AGENCIJA ZA POLJOPRIVREDU ZAGREB, Ul. grada Vukovara 78			

* The advice may be signed by the addressee or, if the regulations of the country of destination so provide, by another authorized person.
* Ovu obavijest može potpisati primatelj ili, ako to propisi određene države dopuštaju, druga ovlaštena osoba ili zaposlenik određene države poštanskog ureda.

On postal service
Poštanska služba

AR

Stamp of the office returning the advice
Otsak žiga poštanskog ureda
koji vraća obavijestReturn to
Vratiti

Name Ime i prezime ili naziv tvrtke	Specijne žukanje
Street and N° Ulica i br.	Žukanje 58
Locality and country Mjesto i država	47 276, Žukanje

To be filled in by the sender
Ispunjava pošiljatelj350-02/18-01/3
2133/18-01-18-2

Ozn. za narudžbu: 75/2016

Hrvatska pošta

Hrvatska pošta
Croatian Post Inc. / Republika HrvatskaADVICE of receipt/of delivery/of payment
POVRATNICA — Obavijest o prijmu/uručenju/isplati

P-21/CN 07

Office of posting Prijamni poštanski ured	47 276 Žukanje	Date Datum	30.04.2018
Addressee of the item Primateelj pošiljke	Agencija za ozakonjenje izgrađenih zgrada Ulica seljske ceste 136/11 10 000 Zagreb		
Nature of the item/Vrsta pošiljke			
<input type="checkbox"/> Registered/Letter Prioritna/Pismo	<input type="checkbox"/> Value Shipment Vrijednosna pošiljka		
<input type="checkbox"/> Postal parcel Preporučena	<input type="checkbox"/> Amount Iznos		
<input type="checkbox"/> Insured letter Paket			
N° of item Br. pošiljke	AR RC 88 626 188 6 HR		
<input type="checkbox"/> Money order Uputnica	<input type="checkbox"/> Amount Iznos		
Meets on a destination/Ispunjava se na odredištu			
The item mentioned above has been duly Gore navedena pošiljka		Date Datum	
<input type="checkbox"/> delivered uručena je		<input type="checkbox"/> paid isplaćena je	
Signature* Datum i potpis*		04-05-2018	
AGENCIJA ZA OZAKONJENJE NEZAKONITO IZGRAĐENIH ZGRADA Zagreb, Seljska cesta 136			

* The advice may be signed by the addressee or, if the regulations of the country of destination so provide, by another authorized person.
* Ovu obavijest može potpisati primatelj ili, ako to propisi određene države dopuštaju, druga ovlaštena osoba ili zaposlenik određene države poštanskog ureda.

On postal service
Poštanska služba

AR

Stamp of the office returning the advice
Otsak žiga poštanskog ureda
koji vraća obavijestReturn to
Vratiti

Name Ime i prezime ili naziv tvrtke	Specijne žukanje
Street and N° Ulica i br.	Žukanje 58
Locality and country Mjesto i država	47 276, Žukanje

To be filled in by the sender
Ispunjava pošiljatelj350-02/18-01/3
2133/18-01-18-2

Ozn. za narudžbu: 75/2016

Hrvatska pošta

Office of posting Prijamni poštanski ured 42276 Žukanje	Date Datum 30.04.2018
Addressee of the item Primateelj pošiljke Ministarstvo Poljoprivrede ul. grada Volovara 78 10000 Zagreb	
Nature of the item/Vrsta pošiljke	
<input type="checkbox"/> Registered/Letter Prioritetna/Pismo	<input type="checkbox"/> Value Shipment Vrijednosna pošiljka
<input type="checkbox"/> Postal parcel Preporučena	<input type="checkbox"/> Amount Iznos
<input type="checkbox"/> Insured letter	
N° of item Br. pošiljke ARRC 88 626 169 6 HR	
<input type="checkbox"/> Money order Uputnica	<input type="checkbox"/> Amount Iznos
Meets on a destination/Ispunjava se na odredištu	
The item mentioned above has been duly Gore navedena pošiljka	
<input type="checkbox"/> delivered uručena je	<input type="checkbox"/> paid isplaćena je
Date Datum 04-05-2018	
Signature* Datum i potpis REPUBLIKA HRVATSKA MINISTARSTVO POLJOPRIVREDE	

* The advice may be signed by the addressee or, if the regulations of the country of destination so provide, by another authorized person.

* Ovu obavijest može potpisati primatelj ili, ako to propisi određene države dopuštaju, druga ovlaštena osoba ili zaposlenik određenošćeg poštanskog ureda.

Ozn. za narudžbu: 75/2016

Hrvatska pošta

On postal service
Poštanska služba

AR

Stamp of the office returning the advice
Ostatak žiga poštanskog ureda
koji vraća obavijestReturn to
Vratiti

Name Ime i prezime ili naziv tvrtke Općina Žukanje
Street and N° Ulica i br. Žukanje 58
Locality and country Mjesto i država 47276 Žukanje

350-02/18-01/3

2133/18-01-18-2

Hrvatska pošta
Croatian Post Inc. / Republika HrvatskaADVANCE of receipt/of delivery/of payment
POVRATNICA — Obavijest o prijmu/uručenju/isplati

P-21/CN 07

Office of posting Prijamni poštanski ured 42276 ŽUKANJE	Date Datum 30.04.2018
Addressee of the item Primateelj pošiljke Ministarstvo zaštite okolisa i energetske uprave ul. grada Volovara 80, 10000 Zagreb	
Nature of the item/Vrsta pošiljke	
<input type="checkbox"/> Registered/Letter Prioritetna/Pismo	<input type="checkbox"/> Value Shipment Vrijednosna pošiljka
<input type="checkbox"/> Postal parcel Preporučena	<input type="checkbox"/> Amount Iznos
<input type="checkbox"/> Insured letter Paket	
N° of item Br. pošiljke ARRC 88 626 166 5 HR	
<input type="checkbox"/> Money order Uputnica	<input type="checkbox"/> Amount Iznos
Meets on a destination/Ispunjava se na odredištu	
The item mentioned above has been duly Gore navedena pošiljka	
<input type="checkbox"/> delivered uručena je	<input type="checkbox"/> paid isplaćena je
Date Datum 04-05-2018	
Signature* Datum i potpis REPUBLIKA HRVATSKA MINISTARSTVO ZAŠTITE OKOLISA I ENERGETIKE 10000 ZAGREB, Radnička c. 80	

* The advice may be signed by the addressee or, if the regulations of the country of destination so provide, by another authorized person.

* Ovu obavijest može potpisati primatelj ili, ako to propisi određene države dopuštaju, druga ovlaštena osoba ili zaposlenik određenošćeg poštanskog ureda.

Ozn. za narudžbu: 75/2016

Hrvatska pošta

On postal service
Poštanska služba

AR

Stamp of the office returning the advice
Ostatak žiga poštanskog ureda
koji vraća obavijestReturn to
Vratiti

Name Ime i prezime ili naziv tvrtke OPĆINA ŽUKANJE
Street and N° Ulica i br. Žukanje 58
Locality and country Mjesto i država 47276, Žukanje

350-02/18-01/3

2133/18-01-18-2

Hrvatska pošta
Croatian Post Inc. / Republika HrvatskaADVANCE of receipt/of delivery/of payment
POVRATNICA — Obavijest o prijmu/uručenju/isplati

P-21/CN 07

Office of posting Prijamni poštanski ured 42276 Žukanje	Date Datum 30.04.2018
Addressee of the item Primateelj pošiljke Općina i vaze d.o.o ul. grada Volovara 269 d 10000 Zagreb	
Nature of the item/Vrsta pošiljke	
<input type="checkbox"/> Registered/Letter Prioritetna/Pismo	<input type="checkbox"/> Value Shipment Vrijednosna pošiljka
<input type="checkbox"/> Postal parcel Preporučena	<input type="checkbox"/> Amount Iznos
<input type="checkbox"/> Insured letter Paket	
N° of item Br. pošiljke ARRC 88 626 198 8 HR	
<input type="checkbox"/> Money order Uputnica	<input type="checkbox"/> Amount Iznos
Meets on a destination/Ispunjava se na odredištu	
The item mentioned above has been duly Gore navedena pošiljka	
<input type="checkbox"/> delivered uručena je	<input type="checkbox"/> paid isplaćena je
Date Datum 04-05-2018	
Signature* Datum i potpis Zagreb	

* The advice may be signed by the addressee or, if the regulations of the country of destination so provide, by another authorized person.

* Ovu obavijest može potpisati primatelj ili, ako to propisi određene države dopuštaju, druga ovlaštena osoba ili zaposlenik određenošćeg poštanskog ureda.

Ozn. za narudžbu: 75/2016

Hrvatska pošta

On postal service
Poštanska služba

AR

Stamp of the office returning the advice
Ostatak žiga poštanskog ureda
koji vraća obavijestReturn to
Vratiti

Name Ime i prezime ili naziv tvrtke Općina Žukanje
Street and N° Ulica i br. Žukanje 58
Locality and country Mjesto i država 47276 Žukanje

350-02/18-01/3

2133/18-01-18-2

Office of posting Prijamni poštanski ured	47 276 Zabunje	Date Datum	30.06.2018
Addressee of the item Primatej pošiljke Keltićeva županijska Uprava, 58. ul. u gručtelj, 58 "Soliš kodučinu"			
Nature of the item/Vrsta pošiljke 47 276 Karlovec			
<input type="checkbox"/> Registered/Letter Prioritetna/Pismo	<input type="checkbox"/> Value Shipment Vrijednosna pošiljka		
<input type="checkbox"/> Postal parcel Preporučena	Amount Iznos		
<input type="checkbox"/> Insured letter Paket			
N° of item Br. pošiljke	AR RC 88 626 191 2 HR		
<input type="checkbox"/> Money order Uputnica	Amount Iznos		
Meets on a destination/Ispunjava se na odredištu			
The item mentioned above has been duly Gore navedena pošiljka		Date Datum	
<input type="checkbox"/> delivered uručena je	<input type="checkbox"/> paid isplaćena je	2:0	
Signature* Datum i potpis*		04-05-2018	

* The advice may be signed by the addressee or, if the regulations of the country of destination so provide, by another authorized person.
* Ovu obavijest može potpisati primatelj ili, ako to propisi određene države dopuštaju, druga ovlaštena osoba ili zaposlenik određenošnog poštanskog ureda.

AR 2-20
17000On postal service
Poštanska službaStamp of the office returning the advice
Otsak žiga poštanskog ureda
koji vraća obavijestReturn to
Vratiti

Name Ime i prezime ili naziv tvrtke	Općine Žabunje
Street and N° Ulica i br.	Žabunje 58
Locality and country Mjesto i država	47 276 Žabunje

To be filled in by the sender
Ispunjava pošiljatelj

350-02/18-01/3

2133/18-01-18-2

Ozn. za narudžbu: 75/2016

Hrvatska pošta

Hrvatska pošta

Croatian Post Inc. / Republika Hrvatska

ADVICE of receipt/of delivery/of payment

POVRATNICA — Obavijest o prijmu/uručenju/isplati

P-21/CN 07

Office of posting Prijamni poštanski ured	47 276 Zabunje	Date Datum	30.06.2018
Addressee of the item Primatej pošiljke HEP-UDS 3.0.0 Elektra Karlovec dr. Vlastica Macela 44 47 276 Karlovec			
Nature of the item/Vrsta pošiljke			
<input type="checkbox"/> Registered/Letter Prioritetna/Pismo	<input type="checkbox"/> Value Shipment Vrijednosna pošiljka		
<input type="checkbox"/> Postal parcel Preporučena	Amount Iznos		
<input type="checkbox"/> Insured letter Paket			
N° of item Br. pošiljke	AR RC 88 626 195 7 HR		
<input type="checkbox"/> Money order Uputnica	Amount Iznos		
Meets on a destination/Ispunjava se na odredištu			
The item mentioned above has been duly Gore navedena pošiljka		Date Datum	
<input type="checkbox"/> delivered uručena je	<input type="checkbox"/> paid isplaćena je	2:0	
Signature* Datum i potpis*		04-05-2018	

* The advice may be signed by the addressee or, if the regulations of the country of destination so provide, by another authorized person.
* Ovu obavijest može potpisati primatelj ili, ako to propisi određene države dopuštaju, druga ovlaštena osoba ili zaposlenik određenošnog poštanskog ureda.

AR

On postal service
Poštanska službaStamp of the office returning the advice
Otsak žiga poštanskog ureda
koji vraća obavijestReturn to
Vratiti

Name Ime i prezime ili naziv tvrtke	Općine Žabunje
Street and N° Ulica i br.	Žabunje 58
Locality and country Mjesto i država	47 276 Žabunje

To be filled in by the sender
Ispunjava pošiljatelj

350-02/18-01

2133/18-01-18-2

Ozn. za narudžbu: 75/2016

Hrvatska pošta

Hrvatska pošta

Croatian Post Inc. / Republika Hrvatska

ADVICE of receipt/of delivery/of payment

POVRATNICA — Obavijest o prijmu/uručenju/isplati

P-21/CN 07

Office of posting Prijamni poštanski ured	47 276 Zabunje	Date Datum	30.06.2018
Addressee of the item Primatej pošiljke Mr. Česke Državna uprava, gručtelj određene države, gručtelj Sedište u razvoju, gručtelj planiranje			
Nature of the item/Vrsta pošiljke			
<input type="checkbox"/> Registered/Letter Prioritetna/Pismo	<input type="checkbox"/> Value Shipment Vrijednosna pošiljka		
<input type="checkbox"/> Postal parcel Preporučena	Amount Iznos		
<input type="checkbox"/> Insured letter Paket			
N° of item Br. pošiljke	AR RC 88 626 202 5 HR		
<input type="checkbox"/> Money order Uputnica	Amount Iznos		
Meets on a destination/Ispunjava se na odredištu			
The item mentioned above has been duly Gore navedena pošiljka		Date Datum	
<input type="checkbox"/> delivered uručena je	<input type="checkbox"/> paid isplaćena je	04.05.2018	
Signature* Datum i potpis*		04.05.2018	

* The advice may be signed by the addressee or, if the regulations of the country of destination so provide, by another authorized person.
* Ovu obavijest može potpisati primatelj ili, ako to propisi određene države dopuštaju, druga ovlaštena osoba ili zaposlenik određenošnog poštanskog ureda.

04.05.18-13
10200

AR

On postal service
Poštanska službaStamp of the office returning the advice
Otsak žiga poštanskog ureda
koji vraća obavijestReturn to
Vratiti

Name Ime i prezime ili naziv tvrtke	Općine Žabunje
Street and N° Ulica i br.	Žabunje 58
Locality and country Mjesto i država	47 276, Žabunje

To be filled in by the sender
Ispunjava pošiljatelj

350-02/18-01/3

2133/18-01-18-2

Ozn. za narudžbu: 75/2016

Hrvatska pošta

Office of posting Prijamni poštanski ured	47 276 Žukarjevo	Date Datum	30.04.2018
Addressee of the item Primateelj pošiljke	Ljubekersko kulturno uporište u vaskih kulturno bistvima, Koveratorstvi općine Karlovac, Rubinov ulica 6/7		
Nature of the item/Vrsta pošiljke 47 00 Karlovac			
<input type="checkbox"/> Registered/Letter Prioritetna/Pismo	<input type="checkbox"/> Value Shipment Vrijednosna pošiljka		
<input type="checkbox"/> Postal parcel Preporučena	Amount Iznos		
<input type="checkbox"/> Insured letter Paket			
N° of Br. p. AR RC 88 626 167 9 HR			
<input type="checkbox"/> Money order Uputnica	Amount Iznos		
Meets on a destination/Ispunjava se na odredištu			
The item mentioned above has been duly Gore navedena pošiljka		Date Datum	
<input type="checkbox"/> delivered uručena je	<input type="checkbox"/> paid isplaćena je	2.0	
Signature* Datum i potpis* 4.5.2018. [Signature]			

* The advice may be signed by the addressee or, if the regulations of the country of destination so provide, by another authorized person.
* Ovu obavijest može potpisati primatelj ili, ako to propisi određene države dopuštaju, druga ovlaštena osoba ili zaposlenik određene poštanske ureda.

AR

On postal service

Poštanska služba

Stamp of the office returning the advice
Otsak žiga poštanskog ureda
koji vraća obavijestReturn to
Vratiti

Name Ime i prezime ili naziv tvrtke	Općine Žukarjevo
Street and N° Ulica i br.	Žukarjevo 58
Locality and country Mjesto i država	47 276, Žukarjevo

To be filled in by the sender
Ispunjava pošiljatelj350-02/18-01/3
2133/18-01-18-2

Ozn. za narudžbu: 75/2016

Hrvatska pošta

Hrvatska pošta
Croatian Post Inc. / Republika HrvatskaADVANCE of receipt/of delivery/of payment
POVRATNICA — Obavijest o prijmu/uručenju/isplati

P-21/CN 07

Office of posting Prijamni poštanski ured	47 276 Žukarjevo	Date Datum	30.04.2018
Addressee of the item Primateelj pošiljke	Hrvatske šume Uprava šuma područja Karlovac Pot Dvorske katejeda		
Nature of the item/Vrsta pošiljke 47 00 Karlovac			
<input type="checkbox"/> Registered/Letter Prioritetna/Pismo	<input type="checkbox"/> Value Shipment Vrijednosna pošiljka		
<input type="checkbox"/> Postal parcel Preporučena	Amount Iznos		
<input type="checkbox"/> Insured letter Paket			
N° of Br. p. AR RC 88 626 194 3 HR			
<input type="checkbox"/> Money order Uputnica	Amount Iznos		
Meets on a destination/Ispunjava se na odredištu			
The item mentioned above has been duly Gore navedena pošiljka		Date Datum	
<input type="checkbox"/> delivered uručena je	<input type="checkbox"/> paid isplaćena je	9.5.2018	
Signature* Datum i potpis* [Signature]			

* The advice may be signed by the addressee or, if the regulations of the country of destination so provide, by another authorized person.
* Ovu obavijest može potpisati primatelj ili, ako to propisi određene države dopuštaju, druga ovlaštena osoba ili zaposlenik određene poštanske ureda.

AR

On postal service
Poštanska službaStamp of the office returning the advice
Otsak žiga poštanskog ureda
koji vraća obavijestReturn to
Vratiti

Name Ime i prezime ili naziv tvrtke	Općine Žukarjevo
Street and N° Ulica i br.	Žukarjevo 58
Locality and country Mjesto i država	47 276 Žukarjevo

To be filled in by the sender
Ispunjava pošiljatelj350-02/18-01/3
2133/18-01-18-2

Ozn. za narudžbu: 75/2016

Hrvatska pošta

Hrvatska pošta
Croatian Post Inc. / Republika HrvatskaADVANCE of receipt/of delivery/of payment
POVRATNICA — Obavijest o prijmu/uručenju/isplati

P-21/CN 07

Office of posting Prijamni poštanski ured	47 276 Žukarjevo	Date Datum	30.04.2018
Addressee of the item Primateelj pošiljke	Ured državne uprave Karlovac, Županijske Vranjčanyeva 4 47000 Karlovac		
Nature of the item/Vrsta pošiljke			
<input type="checkbox"/> Registered/Letter Prioritetna/Pismo	<input type="checkbox"/> Value Shipment Vrijednosna pošiljka		
<input type="checkbox"/> Postal parcel Preporučena	Amount Iznos		
<input type="checkbox"/> Insured letter Paket			
N° of Br. p. AR RC 88 626 189 0 HR			
<input type="checkbox"/> Money order Uputnica	Amount Iznos		
Meets on a destination/Ispunjava se na odredištu			
The item mentioned above has been duly Gore navedena pošiljka		Date Datum	
<input type="checkbox"/> delivered uručena je	<input type="checkbox"/> paid isplaćena je	05-2018	
Signature* Datum i potpis* [Signature]			

* The advice may be signed by the addressee or, if the regulations of the country of destination so provide, by another authorized person.
* Ovu obavijest može potpisati primatelj ili, ako to propisi određene države dopuštaju, druga ovlaštena osoba ili zaposlenik određene poštanske ureda.

To be filled in by the sender
Ispunjava pošiljateljReturn to
Vratiti

Name Ime i prezime ili naziv tvrtke	Općine Žukarjevo
Street and N° Ulica i br.	Žukarjevo 58
Locality and country Mjesto i država	47 276 Žukarjevo

350-02/18-01/3
2133/18-01-18-2

Ozn. za narudžbu: 75/2016

Hrvatska pošta

Office of posting Prijamni poštanski ured	47270 Zakanje	Date Datum	10.04.2018
Addressee of the item Primalac pošiljke	Anđelko D.00 Dobrovoljci 19 47200 Opatov		
Nature of the item/Vrsta pošiljke			
<input type="checkbox"/> Registered/Letter Prioritetna/Pismo	<input type="checkbox"/> Value Shipment Vrijednosna pošiljka		
<input type="checkbox"/> Postal parcel Preporučena	<input type="checkbox"/> Amount Iznos		
<input type="checkbox"/> Insured letter Paket			
N° of item Br. pošiljke	AR RC 88 626 164 8 HR		
<input type="checkbox"/> Money order Uputnica	<input type="checkbox"/> Amount Iznos		

Meets on a destination/Ispunjava se na odredištu

The item mentioned above has been duly

Gore navedena pošiljka

☒ delivered
uručena je☐ paid
isplaćena jeDate
Datum

14.05.2018

Signature*
Datum i potpis*

Muc M

* The advice may be signed by the addressee or, if the regulations of the country of destination so provide, by another authorized person.
 * Ovu obavijest može potpisati primalac ili, ako to propisi određene države dopuštaju, druga ovlaštena osoba ili zaposlenik određene države poštanskog ureda.

To be filled in by the sender
Ispunjava pošiljateljReturn to
VratitiName
Ime i prezime ili naziv tvrtke

3

Street and N°
Ulica i br.

Zakanje 58

Locality and country
Mjesto i država

47270 Zakanje

AR

On postal service
Poštanska službaStamp of the office returning the advice
Otsak žiga poštanskog ureda koji vraća obavijest

Ozn. za narudžbu: 75/2016

Hrvatska pošta

Hrvatska pošta

Croatian Post Inc. / Republika Hrvatska

ADVICE of receipt/of delivery/of payment

POVRATNICA — Obavijest o prijmu/uručenju/isplati

P-21/CN 07

Office of posting Prijamni poštanski ured	47270 Zakanje	Date Datum	10.04.2018
Addressee of the item Primalac pošiljke	Anđelko D.00 Dobrovoljci 19 47200 Opatov		
Nature of the item/Vrsta pošiljke			
<input type="checkbox"/> Registered/Letter Prioritetna/Pismo	<input type="checkbox"/> Value Shipment Vrijednosna pošiljka		
<input type="checkbox"/> Postal parcel Preporučena	<input type="checkbox"/> Amount Iznos		
<input type="checkbox"/> Insured letter Paket			
N° of item Br. pošiljke	AR RC 88 626 178 4 HR		
<input type="checkbox"/> Money order Uputnica	<input type="checkbox"/> Amount Iznos		

Meets on a destination/Ispunjava se na odredištu

The item mentioned above has been duly

Gore navedena pošiljka

☒ delivered
uručena je☐ paid
isplaćena jeDate
Datum

09.05.2018

Signature*
Datum i potpis*

Muc M

* The advice may be signed by the addressee or, if the regulations of the country of destination so provide, by another authorized person.
 * Ovu obavijest može potpisati primalac ili, ako to propisi određene države dopuštaju, druga ovlaštena osoba ili zaposlenik određene države poštanskog ureda.

To be filled in by the sender
Ispunjava pošiljateljReturn to
VratitiName
Ime i prezime ili naziv tvrtke

Općina Zakanje

Street and N°
Ulica i br.

Zakanje 58

Locality and country
Mjesto i država

47270, Zakanje

AR

On postal service
Poštanska službaStamp of the office returning the advice
Otsak žiga poštanskog ureda koji vraća obavijest

Ozn. za narudžbu: 75/2016

Hrvatska pošta

Hrvatska pošta

Croatian Post Inc. / Republika Hrvatska

ADVICE of receipt/of delivery/of payment

POVRATNICA — Obavijest o prijmu/uručenju/isplati

P-21/CN 07

Office of posting Prijamni poštanski ured	47270 Zakanje	Date Datum	10.04.2018
Addressee of the item Primalac pošiljke	Karlovačka županija Upravište općine Havlina 14 47200 Karlovac		
Nature of the item/Vrsta pošiljke			
<input type="checkbox"/> Registered/Letter Prioritetna/Pismo	<input type="checkbox"/> Value Shipment Vrijednosna pošiljka		
<input type="checkbox"/> Postal parcel Preporučena	<input type="checkbox"/> Amount Iznos		
<input type="checkbox"/> Insured letter Paket			
N° of item Br. pošiljke	DC SP 626 1909 HR		
<input type="checkbox"/> Money order Uputnica	<input type="checkbox"/> Amount Iznos		

Meets on a destination/Ispunjava se na odredištu

The item mentioned above has been duly

Gore navedena pošiljka

☒ delivered
uručena je☐ paid
isplaćena jeDate
Datum

2.0

Signature*
Datum i potpis*

04.05.2018

* The advice may be signed by the addressee or, if the regulations of the country of destination so provide, by another authorized person.
 * Ovu obavijest može potpisati primalac ili, ako to propisi određene države dopuštaju, druga ovlaštena osoba ili zaposlenik određene države poštanskog ureda.

To be filled in by the sender
Ispunjava pošiljateljReturn to
VratitiName
Ime i prezime ili naziv tvrtke

Općina Zakanje

Street and N°
Ulica i br.

Zakanje 58

Locality and country
Mjesto i država

47270 Zakanje

AR

On postal service
Poštanska službaStamp of the office returning the advice
Otsak žiga poštanskog ureda koji vraća obavijest

Ozn. za narudžbu: 75/2016

Hrvatska pošta

Office of posting Prijamni poštanski ured 47 276 Žukajce	Date Datum 30.04.2018
Addressee of the item Primalac pošiljke Doktorica uprava za zaštitu i spašavanje Pozivna šteta karlovačke Dr. Miroslava Miroslava 8, 47000 Karlovačke	
Nature of the item/Vrsta pošiljke	
<input type="checkbox"/> Registered/Letter Prioritetna/Pismo	<input type="checkbox"/> Value Shipment Vrijednosna pošiljka
<input type="checkbox"/> Postal parcel Preporučena	<input type="checkbox"/> Amount Iznos
<input type="checkbox"/> Insured letter Paket	
N° of item Br. pošiljke	
<input type="checkbox"/> Money order Uputnica	<input type="checkbox"/> Amount Iznos



Meets on a destination/Ispunjava se na odredištu

The item mentioned above has been duly Gore navedena pošiljka		Date Datum
<input type="checkbox"/> delivered uručena je	<input type="checkbox"/> paid isplaćena je	07.05.2018
Signature* Datum i potpis		

* The advice may be signed by the addressee or, if the regulations of the country of destination so provide, by another authorized person.
* Ovu obavijest može potpisati primalac ili, ako to propisi određene države dopuštaju, druga ovlaštena osoba ili zaposlenik određenog poštanskog ureda.

AR

On postal service
Poštanska službaStamp of the office returning the advice
Ostatak žiga poštanskog ureda
koji vraća obavijestReturn to
VratitiName
Ime i prezime ili naziv tvrtkeStreet and N°
Ulica i br.Locality and country
Mjesto i državaTo be filled in by the sender
Ispunjava pošiljatelj

Ozn. za narudžbu: 75/2016

Hrvatska pošta

Hrvatska pošta

Croatian Post Inc. / Republika Hrvatska

ADVICE of receipt/of delivery/of payment

POVRATNICA — Obavijest o prijmu/uručenju/isplati

P-21/CN 07

Office of posting Prijamni poštanski ured 47 276 Žukajce	Date Datum 30.04.2018
Addressee of the item Primalac pošiljke Doktorica uprava za zaštitu i spašavanje Pozivna šteta karlovačke Dr. Miroslava Miroslava 8, 47000 Karlovačke	
Nature of the item/Vrsta pošiljke	
<input type="checkbox"/> Registered/Letter Prioritetna/Pismo	<input type="checkbox"/> Value Shipment Vrijednosna pošiljka
<input type="checkbox"/> Postal parcel Preporučena	<input type="checkbox"/> Amount Iznos
<input type="checkbox"/> Insured letter Paket	
N° of item Br. pošiljke	
<input type="checkbox"/> Money order Uputnica	<input type="checkbox"/> Amount Iznos



Meets on a destination/Ispunjava se na odredištu

The item mentioned above has been duly Gore navedena pošiljka		Date Datum
<input type="checkbox"/> delivered uručena je	<input type="checkbox"/> paid isplaćena je	07.05.2018
Signature* Datum i potpis		

* The advice may be signed by the addressee or, if the regulations of the country of destination so provide, by another authorized person.
* Ovu obavijest može potpisati primalac ili, ako to propisi određene države dopuštaju, druga ovlaštena osoba ili zaposlenik određenog poštanskog ureda.

AR

On postal service
Poštanska službaStamp of the office returning the advice
Ostatak žiga poštanskog ureda
koji vraća obavijestReturn to
VratitiName
Ime i prezime ili naziv tvrtkeStreet and N°
Ulica i br.Locality and country
Mjesto i državaTo be filled in by the sender
Ispunjava pošiljatelj

Ozn. za narudžbu: 75/2016

Hrvatska pošta

Hrvatska pošta

Croatian Post Inc. / Republika Hrvatska

ADVICE of receipt/of delivery/of payment

POVRATNICA — Obavijest o prijmu/uručenju/isplati

P-21/CN 07

Office of posting Prijamni poštanski ured 47 276 Žukajce	Date Datum 30.04.2018
Addressee of the item Primalac pošiljke Komunalni ured Kolodvorske ceste 229 47 250 Želj	
Nature of the item/Vrsta pošiljke	
<input type="checkbox"/> Registered/Letter Prioritetna/Pismo	<input type="checkbox"/> Value Shipment Vrijednosna pošiljka
<input type="checkbox"/> Postal parcel Preporučena	<input type="checkbox"/> Amount Iznos
<input type="checkbox"/> Insured letter Paket	
N° of item Br. pošiljke	
<input type="checkbox"/> Money order Uputnica	<input type="checkbox"/> Amount Iznos



Meets on a destination/Ispunjava se na odredištu

The item mentioned above has been duly Gore navedena pošiljka		Date Datum
<input checked="" type="checkbox"/> delivered uručena je	<input type="checkbox"/> paid isplaćena je	07.05.2018
Signature* Datum i potpis		

* The advice may be signed by the addressee or, if the regulations of the country of destination so provide, by another authorized person.
* Ovu obavijest može potpisati primalac ili, ako to propisi određene države dopuštaju, druga ovlaštena osoba ili zaposlenik određenog poštanskog ureda.

AR

On postal service
Poštanska službaStamp of the office returning the advice
Ostatak žiga poštanskog ureda
koji vraća obavijestReturn to
VratitiName
Ime i prezime ili naziv tvrtkeStreet and N°
Ulica i br.Locality and country
Mjesto i državaTo be filled in by the sender
Ispunjava pošiljatelj

Ozn. za narudžbu: 75/2016

Hrvatska pošta

OPUNOMOĆENIK

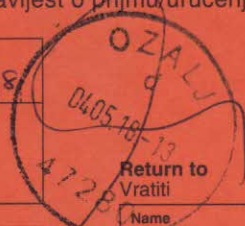
On postal service
Poštanska služba

Stamp of the office returning the advice
Otisak ziga poštanskog ureda
koji vraća obavijest

Office of posting
Prijamni poštanski ured
47276
Zakanje

Date
Datum
04.05.2018

Addressee of the item
Primateelj pošiljke
Grad Ozalj
Donosac 1
47280 OZALJ



AR

Nature of the item/Vrsta pošiljke

☐ Registered/Letter
Prioritetna/Pismo
☐ Postal parcel
Preporučena
☐ Insured letter
Paket
☐ Value Shipment
Vrijednosna pošiljka
Amount
Iznos

AR RC 88 626 165 1 HR

☐ Money order
Uputnica

Meets on a destination/Ispunjava se na odredištu

The item mentioned above has been duly
Gore navedena pošiljka
☒ delivered
uručena je
☐ paid
isplaćena je

Date
Datum
04.05.2018

Signature*
Datum i potpis*

To be filled in by the sender
Ispunjava pošiljatelj

Name
Ime i prezime ili naziv tvrtke
Općina Zakanje
Street and N°
Ulica i br.
Zakanje 58
Locality and country
Mjesto i država
47276 Zakanje

* The advice may be signed by the addressee or, if the regulations of the country of destination so provide, by another authorized person.
* Ovu obavijest može potpisati primatelj ili, ako to propisi odredišne države dopuštaju, druga ovlaštena osoba ili zaposlenik odredišnog poštanskog ureda.

Ozn. za narudžbu: 75/2016

Hrvatska pošta

Office of posting Prijamni poštanski ured	47 276	Date Datum	19.06.2018
Addressee of the item Primalac pošiljke	Zakunje HEP S.S. Ul. grada Volovara 37 10 000 Zagreb		
Nature of the item/Vrsta pošiljke			
<input type="checkbox"/> Registered Letter Preporučena pošiljka	<input type="checkbox"/> Insured letter Vrijednosna pošiljka		
<input type="checkbox"/> Postal parcel Paket	Amount Iznos		
N° of item Br. pošiljke	AR RF 07 77 066 7 HR		
<input type="checkbox"/> Money order Uputnica	Amount Iznos		

To be completed at a destination/Ispunjava se na odredištu

The item mentioned above has been duly Gore navedena pošiljka		Date Datum	11.07.18
<input type="checkbox"/> delivered uručena je	<input type="checkbox"/> paid isplaćena je	HEP S.S. ZAGREB DISTRIBUCIJSKO PODRUČJE 2 ELEKTRA KARLOVAC	
Signature* Potpis*			

* The advice may be signed by the addressee or, if the regulations of the country of destination so provide, by another authorized person.
* Ovu obavijest može potpisati primalac ili, ako to propisi određene države dopuštaju, druga ovlaštena osoba.

Return to
Vratiti

Name Ime i prezime ili naziv tvrtke	Opcine Žakunje
Street and N° Ulica i br.	Žakunje 58
Locality and country Mjesto i država	47 276 Žakunje

To be filled in by the sender
Ispunjava pošiljateljOn postal service
Poštanska službaStamp of the office returning the advice
Otsak žiga poštanskog ureda
koji vraća obavijestHrvatska pošta
Croatian Post Inc.ADVICE of receipt/of delivery/of payment
POVRATNICA — Obavijest o prijmu/uručenju/isplati

P-21/CN 07

Office of posting Prijamni poštanski ured	47 276	Date Datum	19.06.2018
Addressee of the item Primalac pošiljke	Zakunje Hrvatske vode Ul. grada Volovara 220 10 000 Zagreb		
Nature of the item/Vrsta pošiljke			
<input type="checkbox"/> Registered Letter Preporučena pošiljka	<input type="checkbox"/> Insured letter Vrijednosna pošiljka		
<input type="checkbox"/> Postal parcel Paket	Amount Iznos		
N° of item Br. pošiljke	AR RF 07 770 074 1 HR		
<input type="checkbox"/> Money order Uputnica	Amount Iznos		

To be completed at a destination/Ispunjava se na odredištu

The item mentioned above has been duly Gore navedena pošiljka		Date Datum	20.06.2018
<input type="checkbox"/> delivered uručena je	<input type="checkbox"/> paid isplaćena je	HEP S.S. ZAGREB DISTRIBUCIJSKO PODRUČJE 2 ELEKTRA KARLOVAC	
Signature* Potpis*			

* The advice may be signed by the addressee or, if the regulations of the country of destination so provide, by another authorized person.
* Ovu obavijest može potpisati primalac ili, ako to propisi određene države dopuštaju, druga ovlaštena osoba.

Return to
Vratiti

Name Ime i prezime ili naziv tvrtke	Opcine Žakunje
Street and N° Ulica i br.	Žakunje 58
Locality and country Mjesto i država	47 276 Žakunje

To be filled in by the sender
Ispunjava pošiljateljOn postal service
Poštanska službaStamp of the office returning the advice
Otsak žiga poštanskog ureda
koji vraća obavijest

Ozn. za narudžbu: 80/2015

Hrvatska pošta

Hrvatska pošta
Croatian Post Inc.ADVICE of receipt/of delivery/of payment
POVRATNICA — Obavijest o prijmu/uručenju/isplati

P-21/CN 07

Office of posting Prijamni poštanski ured	47 276	Date Datum	19.06.2018
Addressee of the item Primalac pošiljke	Zakunje Hrvatske vode Ulica grada Volovara 220 10 000 Zagreb		
Nature of the item/Vrsta pošiljke			
<input type="checkbox"/> Registered Letter Preporučena pošiljka	<input type="checkbox"/> Insured letter Vrijednosna pošiljka		
<input type="checkbox"/> Postal parcel Paket	Amount Iznos		
N° of item Br. pošiljke	AR RF 07 770 073 8 HR		
<input type="checkbox"/> Money order Uputnica	Amount Iznos		

To be completed at a destination/Ispunjava se na odredištu

The item mentioned above has been duly Gore navedena pošiljka		Date Datum	20.06.2018
<input type="checkbox"/> delivered uručena je	<input type="checkbox"/> paid isplaćena je	HEP S.S. ZAGREB DISTRIBUCIJSKO PODRUČJE 2 ELEKTRA KARLOVAC	
Signature* Potpis*			

* The advice may be signed by the addressee or, if the regulations of the country of destination so provide, by another authorized person.
* Ovu obavijest može potpisati primalac ili, ako to propisi određene države dopuštaju, druga ovlaštena osoba.

Return to
Vratiti

Name Ime i prezime ili naziv tvrtke	Opcine Žakunje
Street and N° Ulica i br.	Žakunje 58
Locality and country Mjesto i država	47 276 Žakunje

To be filled in by the sender
Ispunjava pošiljateljOn postal service
Poštanska službaStamp of the office returning the advice
Otsak žiga poštanskog ureda
koji vraća obavijest

Ozn. za narudžbu: 80/2015

Hrvatska pošta

Office of posting Prijamni poštanski ured	42 276 Žakanje	Date Datum	18.06.2018
Addressee of the item Primatej pošiljke	Općina Žakanje vredno uveličanje Radnička cesta 22, 10000 Žg.		

<input type="checkbox"/> Registered Letter Preporučena pošiljka	<input type="checkbox"/> Insured letter Vrijednosna pošiljka
<input type="checkbox"/> Postal parcel Paket	<input type="checkbox"/> Amount Iznos

N° of item Br. pošiljke	AR RF 07 770 034 4 HR
----------------------------	-----------------------

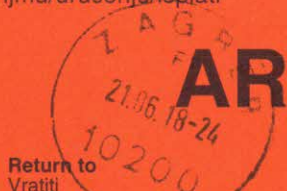
<input type="checkbox"/> Money order Uputnica	<input type="checkbox"/> Amount Iznos
--	--

To be completed at a destination/Ispunjava se na odredištu

The item mentioned above has been duly Gore navedena pošiljka	Date Datum
<input type="checkbox"/> delivered uručena je	<input type="checkbox"/> paid isplaćena je

Signature* Potpis*	20.06.2018
-----------------------	------------

* The advice may be signed by the addressee or, if the regulations of the country of destination so provide, by another authorized person.



On postal service
Poštanska služba

Stamp of the office returning the advice
Otsak žiga poštanskog ureda
koji vraća obavijest

Return to
Vratiti

Name Ime i prezime ili naziv tvrtke	Općina Žakanje
Street and N° Ulica i br.	Žakanje 58
Locality and country Mjesto i država	42 276 Žakanje

To be filled in by the sender
Ispunjava pošiljatelj

PPUO

Ozn. za narudžbu: 80/2015

Hrvatska pošta

Office of posting Prijamni poštanski ured	42 276 Žakanje	Date Datum	18.06.2018
Addressee of the item Primatej pošiljke	Općina Žakanje vredno uveličanje Radnička cesta 22, 10000 Žg.		

<input type="checkbox"/> Registered Letter Preporučena pošiljka	<input type="checkbox"/> Insured letter Vrijednosna pošiljka
<input type="checkbox"/> Postal parcel Paket	<input type="checkbox"/> Amount Iznos

N° of item Br. pošiljke	AR RF 07 770 032 7 HR
----------------------------	-----------------------

<input type="checkbox"/> Money order Uputnica	<input type="checkbox"/> Amount Iznos
--	--

To be completed at a destination/Ispunjava se na odredištu

The item mentioned above has been duly Gore navedena pošiljka	Date Datum
<input type="checkbox"/> delivered uručena je	<input type="checkbox"/> paid isplaćena je

Signature* Potpis*	20.06.2018
-----------------------	------------

* The advice may be signed by the addressee or, if the regulations of the country of destination so provide, by another authorized person.

* Ovu obavijest može potpisati primatelj ili, ako to propisi određene države dopuštaju, druga ovlaštena osoba.



On postal service
Poštanska služba

Stamp of the office returning the advice
Otsak žiga poštanskog ureda
koji vraća obavijest

Return to
Vratiti

Name Ime i prezime ili naziv tvrtke	Općina Žakanje
Street and N° Ulica i br.	Žakanje 58
Locality and country Mjesto i država	42 276, Žakanje

To be filled in by the sender
Ispunjava pošiljatelj

PPUO

Ozn. za narudžbu: 80/2015

Hrvatska pošta

Office of posting Prijamni poštanski ured	42 276 Žakanje	Date Datum	18.06.2018
Addressee of the item Primatej pošiljke	Općina Žakanje vredno uveličanje Radnička cesta 22, 10000 Žg.		

<input type="checkbox"/> Registered Letter Preporučena pošiljka	<input type="checkbox"/> Insured letter Vrijednosna pošiljka
<input type="checkbox"/> Postal parcel Paket	<input type="checkbox"/> Amount Iznos

N° of item Br. pošiljke	AR RF 07 770 035 8 HR
----------------------------	-----------------------

<input type="checkbox"/> Money order Uputnica	<input type="checkbox"/> Amount Iznos
--	--

To be completed at a destination/Ispunjava se na odredištu

The item mentioned above has been duly Gore navedena pošiljka	Date Datum
<input type="checkbox"/> delivered uručena je	<input type="checkbox"/> paid isplaćena je

Signature* Potpis*	20.06.2018
-----------------------	------------

* The advice may be signed by the addressee or, if the regulations of the country of destination so provide, by another authorized person.

* Ovu obavijest može potpisati primatelj ili, ako to propisi određene države dopuštaju, druga ovlaštena osoba.



On postal service
Poštanska služba

Stamp of the office returning the advice
Otsak žiga poštanskog ureda
koji vraća obavijest

Return to
Vratiti

Name Ime i prezime ili naziv tvrtke	Općina Žakanje
Street and N° Ulica i br.	Žakanje 58
Locality and country Mjesto i država	42 276 Žakanje

To be filled in by the sender
Ispunjava pošiljatelj

PPUO

Ozn. za narudžbu: 80/2015

Hrvatska pošta

Office of posting Prijamni poštanski ured	47 276 Žakanje	Date Datum	18.06.2018
Addressee of the item Primatej pošiljke Lukštarstvo ustranijih poslova, Policijske uprave Karlovačke Služba upravnih i inspeksijskih poslova Trg br. 20, Karlovačka 6			
Nature of the item/Vrsta pošiljke 47 000 Karlovačke			
<input type="checkbox"/> Registered Letter Preporučena pošiljka	<input type="checkbox"/> Insured letter Vrijednosna pošiljka		
<input type="checkbox"/> Postal parcel Paket	Amount Iznos		
<input type="checkbox"/> Money order Uputnica	Amount Iznos		
To be completed at a destination/Ispunjava se na odredištu			
The item mentioned above has been duly Gore navedena pošiljka			
<input type="checkbox"/> delivered uručena je	<input type="checkbox"/> paid isplaćena je	Date Datum	2:0
Signature* Potpis*			

* The advice may be signed by the addressee or, if the regulations of the country of destination so provide, by another authorized person.
* Ovu obavijest može potpisati primatelj ili, ako to propisi određene države dopuštaju, druga ovlaštena osoba.

On postal service
Poštanska služba

AR

Stamp of the office returning the advice
Otsak žiga poštanskog ureda
koji vraća obavijestReturn to
Vratiti

Name Ime i prezime ili naziv tvrtke	Općine Žakanje
Street and N° Ulica i br.	Žakanje 58
Locality and country Mjesto i država	47 276 Žakanje

To be filled in by the sender
Ispunjava pošiljatelj

PPUD

Ozn. za narudžbu: 80/2015

Hrvatska pošta

Hrvatska pošta
Croatian Post Inc.ADVICE of receipt/of delivery/of payment
POVRATNICA — Obavijest o prijmu/uručenju/isplati

P-21/CN 07

Office of posting Prijamni poštanski ured	47 276 Žakanje	Date Datum	18.06.2018
Addressee of the item Primatej pošiljke Lukštarstvo rešite otloša i enerjetike. Uprava za rešite prirode RADNIKA CESTA 80			
Nature of the item/Vrsta pošiljke 10 000 g			
<input type="checkbox"/> Registered Letter Preporučena pošiljka	<input type="checkbox"/> Insured letter Vrijednosna pošiljka		
<input type="checkbox"/> Postal parcel Paket	Amount Iznos		
<input type="checkbox"/> Money order Uputnica	Amount Iznos		
To be completed at a destination/Ispunjava se na odredištu			
The item mentioned above has been duly Gore navedena pošiljka			
<input type="checkbox"/> delivered uručena je	<input type="checkbox"/> paid isplaćena je	Date Datum	2:0
Signature* Potpis*			

* The advice may be signed by the addressee or, if the regulations of the country of destination so provide, by another authorized person.
* Ovu obavijest može potpisati primatelj ili, ako to propisi određene države dopuštaju, druga ovlaštena osoba.

On postal service
Poštanska služba21.06.18-
10200
ARStamp of the office returning the advice
Otsak žiga poštanskog ureda
koji vraća obavijestReturn to
Vratiti

Name Ime i prezime ili naziv tvrtke	Općine Žakanje
Street and N° Ulica i br.	Žakanje 58
Locality and country Mjesto i država	47 276, Žakanje

To be filled in by the sender
Ispunjava pošiljatelj

PPLIO

Ozn. za narudžbu: 80/2015

Hrvatska pošta

Hrvatska pošta
Croatian Post Inc.ADVICE of receipt/of delivery/of payment
POVRATNICA — Obavijest o prijmu/uručenju/isplati

P-21/CN 07

Office of posting Prijamni poštanski ured	47 276 Žakanje	Date Datum	18.06.2018
Addressee of the item Primatej pošiljke Lukštarstvo poljopr- vode ul. grada Velikara 38, 10 000 Zagreb			
Nature of the item/Vrsta pošiljke			
<input type="checkbox"/> Registered Letter Preporučena pošiljka	<input type="checkbox"/> Insured letter Vrijednosna pošiljka		
<input type="checkbox"/> Postal parcel Paket	Amount Iznos		
<input type="checkbox"/> Money order Uputnica	Amount Iznos		
To be completed at a destination/Ispunjava se na odredištu			
The item mentioned above has been duly Gore navedena pošiljka			
<input type="checkbox"/> delivered uručena je	<input type="checkbox"/> paid isplaćena je	Date Datum	2:0
Signature* Potpis*			

* The advice may be signed by the addressee or, if the regulations of the country of destination so provide, by another authorized person.
* Ovu obavijest može potpisati primatelj ili, ako to propisi određene države dopuštaju, druga ovlaštena osoba.

On postal service
Poštanska služba21.6
10200
ARStamp of the office returning the advice
Otsak žiga poštanskog ureda
koji vraća obavijestReturn to
Vratiti

Name Ime i prezime ili naziv tvrtke	Općine Žakanje
Street and N° Ulica i br.	Žakanje 58
Locality and country Mjesto i država	47 276 Žakanje

To be filled in by the sender
Ispunjava pošiljatelj

PPUD

Ozn. za narudžbu: 80/2015

Hrvatska pošta

Office of posting Prijamni poštanski ured	47 276 Žakanje	Date Datum	18.06.2018
Addressee of the item Primateelj pošiljke	Ministarstvo obrane Uprava za materijalne resurse TRG KRAJA PETRA KREŠIMIRA IV/I		

Nature of the item/Vrsta pošiljke	10000 ZAGREB
<input type="checkbox"/> Registered Letter Preporučena pošiljka	<input type="checkbox"/> Insured letter Vrijednosna pošiljka
<input type="checkbox"/> Postal parcel Paket	Amount Iznos

<input type="checkbox"/> Money order Uputnica	Amount Iznos

To be completed at a destination/Ispunjava se na odredištu

The item mentioned above has been duly Gore navedena pošiljka	Date Datum
<input type="checkbox"/> delivered uručena je	26-06-2018
<input type="checkbox"/> paid isplaćena je	20

Signature* Potpis	Služba za vojno graditeljstvo i energetske potrebe
----------------------	--

* The advice may be signed by the addressee or, if the regulations of the country of destination so provide, by another authorized person.
* Ovu obavijest može potpisati primatelj ili, ako to propisi određene države dopuštaju, druga ovlaštena osoba.

On postal service
Poštanska služba

Stamp of the office returning the advice
Otisak ziga poštanskog ureda koji vraća obavijest

Return to
Vratiti

Name Ime i prezime ili naziv tvrtke	Općine Žakanje
Street and N° Ulica i br.	Žakanje 58
Locality and country Mjesto i država	47 276 Žakanje

To be filled in by the sender
Ispunjava pošiljatelj

Ozn. za narudžbu: 80/2015

Hrvatska pošta

Office of posting Prijamni poštanski ured	47 276 Žakanje	Date Datum	18.06.2018
Addressee of the item Primateelj pošiljke	Ministarstvo obrane Uprava za materijalne resurse KONTINENTALNI ODJEL U KARLOVCIMA Aukcijska kuća Karlovačka 67		

Nature of the item/Vrsta pošiljke	47 276 Karlova
<input type="checkbox"/> Registered Letter Preporučena pošiljka	<input type="checkbox"/> Insured letter Vrijednosna pošiljka
<input type="checkbox"/> Postal parcel Paket	Amount Iznos

<input type="checkbox"/> Money order Uputnica	Amount Iznos

To be completed at a destination/Ispunjava se na odredištu

The item mentioned above has been duly Gore navedena pošiljka	Date Datum
<input type="checkbox"/> delivered uručena je	20
<input type="checkbox"/> paid isplaćena je	

Signature* Potpis	21.6.2018 Lučić
----------------------	-----------------

* The advice may be signed by the addressee or, if the regulations of the country of destination so provide, by another authorized person.
* Ovu obavijest može potpisati primatelj ili, ako to propisi određene države dopuštaju, druga ovlaštena osoba.

On postal service
Poštanska služba

Stamp of the office returning the advice
Otisak ziga poštanskog ureda koji vraća obavijest

Return to
Vratiti

Name Ime i prezime ili naziv tvrtke	Općine Žakanje
Street and N° Ulica i br.	Žakanje 58
Locality and country Mjesto i država	47 276 Žakanje

To be filled in by the sender
Ispunjava pošiljatelj

Ozn. za narudžbu: 80/2015

Hrvatska pošta

Office of posting Prijamni poštanski ured	47 276 Žakanje	Date Datum	18.06.2018
Addressee of the item Primateelj pošiljke	Mr. regulatorne uprave za uređivanje djelatnosti (HAKOM) ROBERTA PRANJEŠA KUHARČIĆA 3 10 000 ZAGREB		

Nature of the item/Vrsta pošiljke	
<input type="checkbox"/> Registered Letter Preporučena pošiljka	<input type="checkbox"/> Insured letter Vrijednosna pošiljka
<input type="checkbox"/> Postal parcel Paket	Amount Iznos

<input type="checkbox"/> Money order Uputnica	Amount Iznos

To be completed at a destination/Ispunjava se na odredištu

The item mentioned above has been duly Gore navedena pošiljka	Date Datum
<input type="checkbox"/> delivered uručena je	20
<input type="checkbox"/> paid isplaćena je	

Signature* Potpis	HAKOM, ZAGREB Datum: 20-06-2018
----------------------	------------------------------------

* The advice may be signed by the addressee or, if the regulations of the country of destination so provide, by another authorized person.

On postal service
Poštanska služba

Stamp of the office returning the advice
Otisak ziga poštanskog ureda koji vraća obavijest

Return to
Vratiti

Name Ime i prezime ili naziv tvrtke	Općine Žakanje
Street and N° Ulica i br.	Žakanje 58
Locality and country Mjesto i država	47 276 Žakanje

To be filled in by the sender
Ispunjava pošiljatelj

Ozn. za narudžbu: 80/2015

Hrvatska pošta

Office of posting Prijamni poštanski ured	47 276 Zakucanje	Date Datum	19.06.2018
Addressee of the item Primatej pošiljke Karlovačka županija Upravni vijeće za gospodarsko i socijalno razvijanje KARLOVAČKA 11/42000			
Nature of the item/Vrsta pošiljke CARLOVAČKA			
<input type="checkbox"/> Registered Letter Preporučena pošiljka	<input type="checkbox"/> Insured letter Vrijednosna pošiljka		
<input type="checkbox"/> Postal parcel Paket	Amount Iznos		
N° of item Br. pošiljke			
AR RF 07 770 062 2 HR			
<input type="checkbox"/> Money order Uputnica	Amount Iznos		
To be completed at a destination/Ispunjava se na odredištu			
The item mentioned above has been duly Gore navedena pošiljka			
<input type="checkbox"/> delivered uručena je	<input type="checkbox"/> paid isplaćena je	Date Datum 20-06-2018	
Signature* Potpis*			

* The advice may be signed by the addressee or, if the regulations of the country of destination so provide, by another authorized person.
* Ovu obavijest može potpisati primatelj ili, ako to propisi određene države dopuštaju, druga ovlaštena osoba.

Return to
Vratiti

Name Ime i prezime ili naziv tvrtke	Općine Zakucanje
Street and N° Ulica i br.	Zakucanje 58
Locality and country Mjesto i država	47 276 Zakucanje

To be filled in by the sender
Ispunjava pošiljatelj

PPUO

Ozn. za narudžbu: 80/2015

Hrvatska pošta

Hrvatska pošta
Croatian Post Inc.ADVICE of receipt/of delivery/of payment
POVRATNICA — Obavijest o prijmu/uručenju/isplati

P-21/CN 07

Office of posting Prijamni poštanski ured	47 276 Zakucanje	Date Datum	19.06.2018
Addressee of the item Primatej pošiljke Karlovačka županija Upravni vijeće za gospodarsko i socijalno razvijanje KARLOVAČKA 11/42000 Karlovac			
Nature of the item/Vrsta pošiljke			
<input type="checkbox"/> Registered Letter Preporučena pošiljka	<input type="checkbox"/> Insured letter Vrijednosna pošiljka		
<input type="checkbox"/> Postal parcel Paket	Amount Iznos		
N° of item Br. pošiljke			
AR RF 07 770 060 5 HR			
<input type="checkbox"/> Uputnica	Iznos		
To be completed at a destination/Ispunjava se na odredištu			
The item mentioned above has been duly Gore navedena pošiljka			
<input type="checkbox"/> delivered uručena je	<input type="checkbox"/> paid isplaćena je	Date Datum 20-06-2018	
Signature* Potpis*			

* The advice may be signed by the addressee or, if the regulations of the country of destination so provide, by another authorized person.
* Ovu obavijest može potpisati primatelj ili, ako to propisi određene države dopuštaju, druga ovlaštena osoba.

Return to
Vratiti

Name Ime i prezime ili naziv tvrtke	Općine Zakucanje
Street and N° Ulica i br.	Zakucanje 58
Locality and country Mjesto i država	47 276, Zakucanje

To be filled in by the sender
Ispunjava pošiljatelj

PPUO

Ozn. za narudžbu: 80/2015

Hrvatska pošta

Hrvatska pošta
Croatian Post Inc.ADVICE of receipt/of delivery/of payment
POVRATNICA — Obavijest o prijmu/uručenju/isplati

P-21/CN 07

Office of posting Prijamni poštanski ured	47 276 Zakucanje	Date Datum	19.06.2018
Addressee of the item Primatej pošiljke Hrv. ceste, Sektor za održavanje i promet, Tehnička ispostava Karlovačka županija 37			
Nature of the item/Vrsta pošiljke 47000 Karlovačka			
<input type="checkbox"/> Registered Letter Preporučena pošiljka	<input type="checkbox"/> Insured letter Vrijednosna pošiljka		
<input type="checkbox"/> Postal parcel Paket	Amount Iznos		
N° of item Br. pošiljke			
AR RF 07 770 071 5 HR			
<input type="checkbox"/> Uputnica	Iznos		
To be completed at a destination/Ispunjava se na odredištu			
The item mentioned above has been duly Gore navedena pošiljka			
<input type="checkbox"/> delivered uručena je	<input type="checkbox"/> paid isplaćena je	Date Datum 20.06.2018	
Signature* Potpis*			

* The advice may be signed by the addressee or, if the regulations of the country of destination so provide, by another authorized person.
* Ovu obavijest može potpisati primatelj ili, ako to propisi određene države dopuštaju, druga ovlaštena osoba.

On postal service
Poštanska službaStamp of the office returning the advice
Otišak žiga poštanskog ureda
koji vraća obavijestReturn to
Vratiti

Name Ime i prezime ili naziv tvrtke	Općine Zakucanje
Street and N° Ulica i br.	Zakucanje 58
Locality and country Mjesto i država	47 276 Zakucanje

To be filled in by the sender
Ispunjava pošiljatelj

PPUO

Ozn. za narudžbu: 80/2015

Hrvatska pošta

Office of posting Prijamni poštanski ured	47 276 Žakanje	Date Datum	19.06.2018
Addressee of the item Primatej pošiljke Hrv. Gume Zgrada Gume poljoprivrede Karlovac PUT DAVORINA TRSTENJAKA 1			
Nature of the item/Vrsta pošiljke 47 000 Karlovac			
<input type="checkbox"/> Registered Letter Preporučena pošiljka	<input type="checkbox"/> Insured letter Vrijednosna pošiljka		
<input type="checkbox"/> Postal parcel Paket	Amount Iznos		
N° of item Br. pošiljke			
<input type="checkbox"/> Money order Uputnica	Amount Iznos		
To be completed at a destination/Ispunjava se na odredištu			
The item mentioned above has been duly Gore navedena pošiljka			
<input type="checkbox"/> delivered uručena je	<input type="checkbox"/> paid isplaćena je	Date Datum 19.06.2018	
Signature* Potpis*			

* The advice may be signed by the addressee or, if the regulations of the country of destination so provide, by another authorized person.
* Ovu obavijest može potpisati primatelj ili, ako to propisi određene države dopuštaju, druga ovlaštena osoba.

Return to
Vratiti

Name Ime i prezime ili naziv tvrtke	Općine Žakanje
Street and N° Ulica i br.	Žakanje 58
Locality and country Mjesto i država	47 276, Žakanje

To be filled in by the sender
Ispunjava pošiljatelj

Ozn. za narudžbu: 80/2015

Hrvatska pošta

Hrvatska pošta
Croatian Post Inc.ADVICE of receipt/of delivery/of payment
POVRATNICA — Obavijest o prijmu/uručenju/isplati

P-21/CN 07

Office of posting Prijamni poštanski ured	47 276 Žakanje	Date Datum	19.06.2018
Addressee of the item Primatej pošiljke Javna ustanova NATURA vraća se općinama upravljanju de- larirane prirode u području Karlovačke županije J. KRIZANICA 20			
Nature of the item/Vrsta pošiljke 47 000 Karlovac			
<input type="checkbox"/> Registered Letter Preporučena pošiljka	<input type="checkbox"/> Insured letter Vrijednosna pošiljka		
<input type="checkbox"/> Postal parcel Paket	Amount Iznos		
N° of item Br. pošiljke			
To be completed at a destination/Ispunjava se na odredištu			
The item mentioned above has been duly Gore navedena pošiljka			
<input type="checkbox"/> delivered uručena je	<input type="checkbox"/> paid isplaćena je	Date Datum 19.06.2018	
Signature* Potpis*			

* The advice may be signed by the addressee or, if the regulations of the country of destination so provide, by another authorized person.
* Ovu obavijest može potpisati primatelj ili, ako to propisi određene države dopuštaju, druga ovlaštena osoba.

Return to
Vratiti

Name Ime i prezime ili naziv tvrtke	Općine Žakanje
Street and N° Ulica i br.	Žakanje 58
Locality and country Mjesto i država	47 276 Žakanje

To be filled in by the sender
Ispunjava pošiljatelj

Ozn. za narudžbu: 80/2015

Hrvatska pošta

Hrvatska pošta
Croatian Post Inc.ADVICE of receipt/of delivery/of payment
POVRATNICA — Obavijest o prijmu/uručenju/isplati

P-21/CN 07

Office of posting Prijamni poštanski ured	47 276 Žakanje	Date Datum	19.06.2018
Addressee of the item Primatej pošiljke Ured državne uprave u Karlovačkoj županiji Vranci Zrmanjski 4, 47 000 Karlovac			
Nature of the item/Vrsta pošiljke			
<input type="checkbox"/> Registered Letter Preporučena pošiljka	<input type="checkbox"/> Insured letter Vrijednosna pošiljka		
<input type="checkbox"/> Postal parcel Paket	Amount Iznos		
N° of item Br. pošiljke			
To be completed at a destination/Ispunjava se na odredištu			
The item mentioned above has been duly Gore navedena pošiljka			
<input type="checkbox"/> delivered uručena je	<input type="checkbox"/> paid isplaćena je	Date Datum 19.06.2018	
Signature* Potpis*			

* The advice may be signed by the addressee or, if the regulations of the country of destination so provide, by another authorized person.
* Ovu obavijest može potpisati primatelj ili, ako to propisi određene države dopuštaju, druga ovlaštena osoba.

Return to
Vratiti

Name Ime i prezime ili naziv tvrtke	Općine Žakanje
Street and N° Ulica i br.	Žakanje 58
Locality and country Mjesto i država	47 276 Žakanje

To be filled in by the sender
Ispunjava pošiljatelj

Ozn. za narudžbu: 80/2015

Hrvatska pošta

Office of posting Prijamni poštanski ured	42 276 Zakauje	Date Datum	19.06.2018
Addressee of the item Primateelj pošiljke	Općine Kamaenje Kamaenje 106 42 282 Kamaenje		
Nature of the item/Vrsta pošiljke			
<input type="checkbox"/> Registered Letter Preporučena pošiljka	<input type="checkbox"/> Insured letter Vrijednosna pošiljka		
<input type="checkbox"/> Postal parcel Paket	Amount Iznos		
N° of item Br. pošiljke			
<input type="checkbox"/> Money order Uputnica	Iznos		

To be completed at a destination/Ispunjava se na odredištu

The item mentioned above has been duly
Gore navedena pošiljka

☐ delivered
uručena je

☒ paid
isplaćena je

Date
Datum

2006.2.018

Signature*
Potpis*

* The advice may be signed by the addressee or, if the regulations of the country of destination so provide, by another authorized person.
* Ovu obavijest može potpisati primatelj ili, ako to propisi određene države dopuštaju, druga ovlaštena osoba.

AR

On postal service
Poštanska službaStamp of the office returning the advice
Otsak žiga poštanskog ureda
koji vraća obavijestReturn to
VratitiTo be filled in by the sender
Ispunjava pošiljatelj

Name Ime i prezime ili naziv tvrtke	Općine Zakauje
Street and N° Ulica i br.	Zakauje 58
Locality and country Mjesto i država	42 276 Zakauje

Ozn. za narudžbu: 80/2015

Hrvatska pošta

Hrvatska pošta
Croatian Post Inc.ADVICE of receipt/of delivery/of payment
POVRATNICA — Obavijest o prijmu/uručenju/isplati

P-21/CN 07

Office of posting Prijamni poštanski ured	42 276 Zakauje	Date Datum	19.06.2018
Addressee of the item Primateelj pošiljke	Hr. Zast. dr. Zast. u općine, gradnje i dr. Zast. u dr. Zast. u dr. Zast. u dr. Zast. u i dr. Zast. u dr. Zast. u dr. Zast. u		
Nature of the item/Vrsta pošiljke			
<input type="checkbox"/> Registered Letter Preporučena pošiljka	<input type="checkbox"/> Insured letter Vrijednosna pošiljka		
<input type="checkbox"/> Postal parcel Paket	Amount Iznos		
N° of item Br. pošiljke			
<input type="checkbox"/> Money order Uputnica	Iznos		

To be completed at a destination/Ispunjava se na odredištu

The item mentioned above has been duly
Gore navedena pošiljka

☐ delivered
uručena je

☒ paid
isplaćena je

Date
Datum

2006.2.018

Signature*
Potpis*

LOPUNOMOCENIK

* The advice may be signed by the addressee or, if the regulations of the country of destination so provide, by another authorized person.
* Ovu obavijest može potpisati primatelj ili, ako to propisi određene države dopuštaju, druga ovlaštena osoba.

AR

On postal service
Poštanska službaStamp of the office returning the advice
Otsak žiga poštanskog ureda
koji vraća obavijestReturn to
VratitiTo be filled in by the sender
Ispunjava pošiljatelj

Name Ime i prezime ili naziv tvrtke	Općine Zakauje
Street and N° Ulica i br.	Zakauje 58
Locality and country Mjesto i država	42 276 Zakauje

Ozn. za narudžbu: 80/2015

Hrvatska pošta

Hrvatska pošta
Croatian Post Inc.ADVICE of receipt/of delivery/of payment
POVRATNICA — Obavijest o prijmu/uručenju/isplati

P-21/CN 07

Office of posting Prijamni poštanski ured	42 276 Zakauje	Date Datum	19.06.2018
Addressee of the item Primateelj pošiljke	Općine Ribnik Ribnik 4/a 42 000 Karlovac		
Nature of the item/Vrsta pošiljke			
<input type="checkbox"/> Registered Letter Preporučena pošiljka	<input type="checkbox"/> Insured letter Vrijednosna pošiljka		
<input type="checkbox"/> Postal parcel Paket	Amount Iznos		
N° of item Br. pošiljke			
<input type="checkbox"/> Money order Uputnica	Iznos		

To be completed at a destination/Ispunjava se na odredištu

The item mentioned above has been duly
Gore navedena pošiljka

☒ delivered
uručena je

☒ paid
isplaćena je

Date
Datum

2006.2.018

Signature*
Potpis*

* The advice may be signed by the addressee or, if the regulations of the country of destination so provide, by another authorized person.
* Ovu obavijest može potpisati primatelj ili, ako to propisi određene države dopuštaju, druga ovlaštena osoba.

AR

On postal service
Poštanska službaStamp of the office returning the advice
Otsak žiga poštanskog ureda
koji vraća obavijestReturn to
VratitiTo be filled in by the sender
Ispunjava pošiljatelj

Name Ime i prezime ili naziv tvrtke	Općine Zakauje
Street and N° Ulica i br.	Zakauje 58
Locality and country Mjesto i država	42 276 Zakauje

Ozn. za narudžbu: 80/2015

Hrvatska pošta

Office of posting Prijamni poštanski ured	47 226 Zakucenje	Date Datum	19062018
Addressee of the item Primatelj pošiljke	Katoličke župnice, Zborni odbor za graditi- elstvo i obilježavanje 200- rođice sv. gregorija		
Nature of the item/Vrsta pošiljke		KURIRLOVA 1, 47 226	
<input type="checkbox"/> Registered Letter Preporučena pošiljka	<input type="checkbox"/> Insured letter Vrijednosna pošiljka		
<input type="checkbox"/> Postal parcel Paket	Amount Iznos		
No. of Br. o	 AR RF 07 770 061 9 HR		
<input type="checkbox"/> Money order Uputnica	Amount Iznos		
To be completed at a destination/Ispunjava se na odredištu			
The item mentioned above has been duly Gore navedena pošiljka		Date Datum	20062018
<input type="checkbox"/> delivered uručena je	<input type="checkbox"/> paid isplaćena je		
Signature* Potpis*			

To be filled in by the sender
Ispruniava nošiliateli

Return to
Vratiti

Name
Ime i prezime ili naziv tvrtke

Street and N^o
Ulica i br.

Locality and country
Miesto i država

To be completed at a destination/Ispunjava se na odredištu

The item mentioned above has been duly

☒ **delivered**
uručena je

☐ paid
isplaćena je

Datum
20

Signature®
Potpis®

* The advice may be signed by the addressee or, if the regulations of the country of destination so provide, by another authorized person.

Ozn. za narudžbu: 80/2015

Hrvatska pošta ©

Office of posting Prijamni poštanski ured	47 276 <i>zabunje</i>	Date Datum	19.06.2018
Addressee of the item Primatelj pošiljke	<i>Dr. Kusić, G. i. v. z. o. o. ul. grada Vukovara 265 10000 Zagreb</i>		
Nature of the item / Vrsta pošiljke			
<input type="checkbox"/> Registered Letter Preporučena pošiljka	<input type="checkbox"/> Insured letter Vrijednosna pošiljka		
<input type="checkbox"/> Postal parcel Paket	<input type="checkbox"/> Amount Iznos		
<div> <div> N° of Br. </div> <div>  </div> <div> AR RF 07 770 068 4 HR </div> </div>			
<input type="checkbox"/> Money order Uputnica	<input type="checkbox"/> Amount Iznos		
To be completed at a destination / Ispunjava se na odredištu			
The item mentioned above has been duly Gore navedena pošiljka		Date Datum	19.06.2018
<input type="checkbox"/> delivered uručena je	<input type="checkbox"/> paid splaćena je		
Signature* Potpis*			

To be filled in by the sender
Ispuniava pošiljatelj

Return to Vratiti

Name
Ime i prezime ili naziv tvrtke

Street and N°
Ulica i br.

Locality and country
Miesto i država

* The advice may be signed by the addressee or, if the regulations of the country of destination so provide, by another authorized person.

Ozn. za narudžbu: 80/2015

Hrvatska pošta ©

Office of posting Prijamni poštanski ured	42 226 Zakaje	Date Datum	199062018
Addressee of the item Primalac pošiljke		Mr. Telekom J.S ROBERTA FRANGEŠA NINANOVA 9 10110 EDGEEB	
Nature of the item/Vrsta pošiljke			
<input type="checkbox"/> Registered Letter Preporučena pošiljka	<input type="checkbox"/> Insured letter Vrijednosna pošiljka		
<input type="checkbox"/> Postal parcel Paket	<input type="checkbox"/> Amount Iznos		
N° of item Br. pošiljke			

e filled in by the sender
Ispunjava pošiljatelj

Return to Vratiti

Name
Ime i prezime ili naziv tvrtke

Street and N°
Ulica i br.

Locality and country
Miesto i država

To be completed at a destination / Ispunjava se prihodno **Zagreb**

The item mentioned above has been duly

Gore navedena pošiljka
☐ **delivered**
 uručena je

☐ paid
isplaćena jeDate
Datum
mm/18

Signature*
Potpis*

* The advice may be signed by the addressee or, if the regulations of the country of destination so provide, by another authorized person.

Ozn. za narudžbu: 80/2015

 Hrvatska pošta ©

Office of posting Prijamni poštanski ured	47 276	Date Datum	19.06.2018
Addressee of the item Primateelj pošiljke	Zakanje Grado Jure Koblarac 1 47 280, Jure		
Nature of the item/Vrsta pošiljke			
<input type="checkbox"/> Registered Letter Preporučena pošiljka	<input type="checkbox"/> Insured letter Vrijednosna pošiljka		
<input type="checkbox"/> Postal parcel Paket	Amount Iznos		
N° of item Br. pošiljke	AR RF 07 770 056 5 HR		
<input type="checkbox"/> Money order Uputnica	Amount Iznos		
To be completed at a destination/Ispunjava se na odredištu			
The item mentioned above has been duly Gore navedena pošiljka		Date Datum	
<input type="checkbox"/> delivered uručena je	<input type="checkbox"/> paid isplaćena je	20	
Signature* Potpis*			
20.06.2018. Pratec			

* The advice may be signed by the addressee or, if the regulations of the country of destination so provide, by another authorized person.
* Ovu obavijest može potpisati primatelj ili, ako to propisi određene države dopuštaju, druga ovlaštena osoba.

On postal service
Poštanska službaStamp of the office returning the advice
Otsak žiga poštanskog ureda
koji vraća obavijest

AR

Return to
VratitiName
Ime i prezime ili naziv tvrtkeStreet and N°
Ulica i br.Locality and country
Mjesto i država

Općina Zakanje

Zakanje 58

47 276, Zakanje

To be filled in by the sender
Ispunjava pošiljatelj

PPUD

Ozn. za narudžbu: 80/2015

Hrvatska pošta

Hrvatska pošta
Croatian Post Inc.ADVANCE of receipt/of delivery/of payment
POVRATNICA — Obavijest o prijmu/uručenju/isplati

P-21/CN 07

Office of posting Prijamni poštanski ured	47 276	Date Datum	18.06.2018
Addressee of the item Primateelj pošiljke	Zakanje Hrvatske agencija za okoliš i prirodu Radnička cesta 80/2 10000 Zag		
Nature of the item/Vrsta pošiljke			
<input type="checkbox"/> Registered Letter Preporučena pošiljka	<input type="checkbox"/> Insured letter Vrijednosna pošiljka		
<input type="checkbox"/> Postal parcel Paket	Amount Iznos		
N° of item Br. pošiljke	AR RF 07 770 036 1 HR		
<input type="checkbox"/> Money order Uputnica	Amount Iznos		
To be completed at a destination/Ispunjava se na odredištu			
The item mentioned above has been duly Gore navedena pošiljka		Date Datum	
<input type="checkbox"/> delivered uručena je	<input type="checkbox"/> paid isplaćena je	20	
Signature* Potpis*			
HRVATSKA AGENCIJA ZA OKOLIŠ I PRIRODU RADNIČKA CESTA 80/2 -06-2018			

* The advice may be signed by the addressee or, if the regulations of the country of destination so provide, by another authorized person.
* Ovu obavijest može potpisati primatelj ili, ako to propisi određene države dopuštaju, druga ovlaštena osoba.

On postal service
Poštanska službaStamp of the office returning the advice
Otsak žiga poštanskog ureda
koji vraća obavijest

AR

Return to
VratitiName
Ime i prezime ili naziv tvrtkeStreet and N°
Ulica i br.Locality and country
Mjesto i država

Općina Zakanje

Zakanje 58

47 276, Zakanje

To be filled in by the sender
Ispunjava pošiljatelj

PPUD

Ozn. za narudžbu: 80/2015

Hrvatska pošta

Hrvatska pošta
Croatian Post Inc.ADVANCE of receipt/of delivery/of payment
POVRATNICA — Obavijest o prijmu/uručenju/isplati

P-21/CN 07

Office of posting Prijamni poštanski ured	47 276	Date Datum	19.06.2018
Addressee of the item Primateelj pošiljke	Zakanje Agencija za o.o. Koblarac 29 47 280 Jure		
Nature of the item/Vrsta pošiljke			
<input type="checkbox"/> Registered Letter Preporučena pošiljka	<input type="checkbox"/> Insured letter Vrijednosna pošiljka		
<input type="checkbox"/> Postal parcel Paket	Amount Iznos		
N° of item Br. pošiljke	AR RF 07 770 057 9 HR		
<input type="checkbox"/> Money order Uputnica	Amount Iznos		
To be completed at a destination/Ispunjava se na odredištu			
The item mentioned above has been duly Gore navedena pošiljka		Date Datum	
<input type="checkbox"/> delivered uručena je	<input type="checkbox"/> paid isplaćena je	20	
Signature* Potpis*			
20.06.2018			

* The advice may be signed by the addressee or, if the regulations of the country of destination so provide, by another authorized person.
* Ovu obavijest može potpisati primatelj ili, ako to propisi određene države dopuštaju, druga ovlaštena osoba.

On postal service
Poštanska službaStamp of the office returning the advice
Otsak žiga poštanskog ureda
koji vraća obavijest

AR

Return to
VratitiName
Ime i prezime ili naziv tvrtkeStreet and N°
Ulica i br.Locality and country
Mjesto i država

Općina Zakanje

Zakanje 58

47 276 Zakanje

To be filled in by the sender
Ispunjava pošiljatelj

PPUD

Ozn. za narudžbu: 80/2015

Hrvatska pošta

Office of posting Prijamni poštanski ured	47 276 Zakauye	Date Datum	19.06.2018
Addressee of the item Primatej pošiljke Općina Netrebić Netrebić 3a 47 271 Netrebić			
Nature of the item/Vrsta pošiljke			
<input type="checkbox"/> Registered Letter Preporučena pošiljka	<input type="checkbox"/> Insured letter Vrijednosna pošiljka		
<input type="checkbox"/> Postal parcel Paket	Amount Iznos		
<input type="checkbox"/> Money order Uputnica	Amount Iznos		
To be completed at a destination/Ispunjava se na odredištu			
The item mentioned above has been duly Gore navedena pošiljka		Date Datum	
<input checked="" type="checkbox"/> delivered uručena je		<input type="checkbox"/> paid isplaćena je	
Signature* Potpis*		2006.2018	

* The advice may be signed by the addressee or, if the regulations of the country of destination so provide, by another authorized person.
* Ovu obavijest može potpisati primatelj ili, ako to propisi određene države dopuštaju, druga ovlaštena osoba.

On postal service
Poštanska službaStamp of the office returning the advice
Otsak žiga poštanskog ureda
koji vraća obavijestReturn to
VratitiName
Ime i prezime ili naziv tvrtkeStreet and N°
Ulica i br.Locality and country
Mjesto i država

Ozn. za narudžbu: 80/2015

Hrvatska pošta

Hrvatska pošta
Croatian Post Inc.ADVANCE of receipt/of delivery/of payment
POVRATNICA — Obavijest o prijmu/uručenju/isplati

P-21/CN 07

Office of posting Prijamni poštanski ured	47 276 Zakauye	Date Datum	19.06.2018
Addressee of the item Primatej pošiljke Općina Netrebić Netrebić 3a 47 271 Netrebić			
Nature of the item/Vrsta pošiljke			
<input type="checkbox"/> Registered Letter Preporučena pošiljka	<input type="checkbox"/> Insured letter Vrijednosna pošiljka		
<input type="checkbox"/> Postal parcel Paket	Amount Iznos		
<input type="checkbox"/> Money order Uputnica	Amount Iznos		
To be completed at a destination/Ispunjava se na odredištu			
The item mentioned above has been duly Gore navedena pošiljka		Date Datum	
<input type="checkbox"/> delivered uručena je		<input type="checkbox"/> paid isplaćena je	
Signature* Potpis*		21.6.2018	

* The advice may be signed by the addressee or, if the regulations of the country of destination so provide, by another authorized person.
* Ovu obavijest može potpisati primatelj ili, ako to propisi određene države dopuštaju, druga ovlaštena osoba.

On postal service
Poštanska službaStamp of the office returning the advice
Otsak žiga poštanskog ureda
koji vraća obavijestReturn to
VratitiName
Ime i prezime ili naziv tvrtkeStreet and N°
Ulica i br.Locality and country
Mjesto i država

Ozn. za narudžbu: 80/2015

Hrvatska pošta

Hrvatska pošta
Croatian Post Inc.ADVANCE of receipt/of delivery/of payment
POVRATNICA — Obavijest o prijmu/uručenju/isplati

P-21/CN 07

Office of posting Prijamni poštanski ured	47 276 Zakauye	Date Datum	19.06.2018
Addressee of the item Primatej pošiljke Općina Netrebić Netrebić 3a 47 271 Netrebić			
Nature of the item/Vrsta pošiljke			
<input type="checkbox"/> Registered Letter Preporučena pošiljka	<input type="checkbox"/> Insured letter Vrijednosna pošiljka		
<input type="checkbox"/> Postal parcel Paket	Amount Iznos		
<input type="checkbox"/> Money order Uputnica	Amount Iznos		
To be completed at a destination/Ispunjava se na odredištu			
The item mentioned above has been duly Gore navedena pošiljka		Date Datum	
<input type="checkbox"/> delivered uručena je		<input type="checkbox"/> paid isplaćena je	
Signature* Potpis*		20.06.2018	

* The advice may be signed by the addressee or, if the regulations of the country of destination so provide, by another authorized person.
* Ovu obavijest može potpisati primatelj ili, ako to propisi određene države dopuštaju, druga ovlaštena osoba.

On postal service
Poštanska službaStamp of the office returning the advice
Otsak žiga poštanskog ureda
koji vraća obavijestReturn to
VratitiName
Ime i prezime ili naziv tvrtkeStreet and N°
Ulica i br.Locality and country
Mjesto i država

Ozn. za narudžbu: 80/2015

Hrvatska pošta

Office of posting Prijamni poštanski ured	47 276 Žakunje	Date Datum	19.06.2018
Addressee of the item Primateelj pošiljke	HEP-ODS 3.0.0 Elektra Karlovac DE VLADKA MAČEKA 44, 47 200 KA		
Nature of the item/Vrsta pošiljke			
<input type="checkbox"/> Registered Letter Preporučena pošiljka	<input type="checkbox"/> Insured letter Vrijednosna pošiljka		
<input type="checkbox"/> Postal parcel Paket	Amount Iznos		
N° of item Br. pošiljke			
<div style="border: 1px solid black; padding: 5px; display: inline-block;"> AR RF 07 770 065 3 HR </div>			
<input type="checkbox"/> Money order Uputnica			
To be completed at a destination/Ispunjava se na odredištu			
The item mentioned above has been duly Gore navedena pošiljka		Date Datum	
<input type="checkbox"/> delivered uručena je		<input type="checkbox"/> paid isplaćena je	
Signature* Potpis*		20-06-2018	
DISTRIBUCIJSKO PODRUČJE 2 ELEKTRA KARLOVAC			

* The advice may be signed by the addressee or, if the regulations of the country of destination so provide, by another authorized person.
* Ovu obavijest može potpisati primatelj ili, ako to propisi određene države dopuštaju, druga ovlaštena osoba.

Ozn. za narudžbu: 80/2015

Hrvatska pošta

Return to
Vratiti

Name Ime i prezime ili naziv tvrtke	Općina Žakunje
Street and N° Ulica i br.	Žakunje 58
Locality and country Mjesto i država	47 276, Žakunje

To be filled in by the sender
Ispunjava pošiljatelj

PPUO

Hrvatska pošta
Croatian Post Inc.

ADVANCE of receipt/of delivery/of payment
POVRATNICA — Obavijest o prijmu/uručenju/isplati

P-21/CN 07

Office of posting Prijamni poštanski ured	47 276 Žakunje	Date Datum	19.06.2018
Addressee of the item Primateelj pošiljke	Općina Žakunje Ulica Svetog Antuna Zgrada SELSKA CESTA 136/III.		
Nature of the item/Vrsta pošiljke			
<input type="checkbox"/> Registered Letter Preporučena pošiljka	<input type="checkbox"/> Insured letter Vrijednosna pošiljka		
<input type="checkbox"/> Postal parcel Paket	Amount Iznos		
N° of item Br. pošiljke			
<div style="border: 1px solid black; padding: 5px; display: inline-block;"> AR RF 07 770 058 2 HR </div>			
<input type="checkbox"/> Money order Uputnica			
To be completed at a destination/Ispunjava se na odredištu			
The item mentioned above has been duly Gore navedena pošiljka		Date Datum	
<input type="checkbox"/> delivered uručena je		<input type="checkbox"/> paid isplaćena je	
Signature* Potpis*		21-06-2018	
AGENCIJA ZA OZAKONJENJE ZAKONITO IZDANJE U ZGRADI Zagreb, Selska cesta 136			

* The advice may be signed by the addressee or, if the regulations of the country of destination so provide, by another authorized person.
* Ovu obavijest može potpisati primatelj ili, ako to propisi određene države dopuštaju, druga ovlaštena osoba.

Ozn. za narudžbu: 80/2015

Hrvatska pošta

On postal service
Poštanska služba

Stamp of the office returning the advice
Otsak žiga poštanskog ureda
koji vraća obavijest

Return to
Vratiti

Name Ime i prezime ili naziv tvrtke	Općina Žakunje
Street and N° Ulica i br.	Žakunje 58
Locality and country Mjesto i država	47 276, Žakunje

To be filled in by the sender
Ispunjava pošiljatelj

Hrvatska pošta
Croatian Post Inc.

ADVANCE of receipt/of delivery/of payment
POVRATNICA — Obavijest o prijmu/uručenju/isplati

P-21/CN 07

Office of posting Prijamni poštanski ured	47 276 Žakunje	Date Datum	15.06.2018
Addressee of the item Primateelj pošiljke	Zavod za prostorno uređenje karlovačke županije Tijana Haulikova 1, 47000 Karlovac		
Nature of the item/Vrsta pošiljke			
<input type="checkbox"/> Registered Letter Preporučena pošiljka	<input type="checkbox"/> Insured letter Vrijednosna pošiljka		
<input type="checkbox"/> Postal parcel Paket	Amount Iznos		
N° of item Br. pošiljke			
<div style="border: 1px solid black; padding: 5px; display: inline-block;"> AR RF 07 770 017 1 HR </div>			
<input type="checkbox"/> Money order Uputnica			
To be completed at a destination/Ispunjava se na odredištu			
The item mentioned above has been duly Gore navedena pošiljka		Date Datum	
<input type="checkbox"/> delivered uručena je		<input type="checkbox"/> paid isplaćena je	
Signature* Potpis*		18.06.2018	
IZDANJE KARLOVAČKE ŽUPANIJE HAULIKOVA 1, KARLOVAC			

* The advice may be signed by the addressee or, if the regulations of the country of destination so provide, by another authorized person.
* Ovu obavijest može potpisati primatelj ili, ako to propisi određene države dopuštaju, druga ovlaštena osoba.

Ozn. za narudžbu: 80/2015

Hrvatska pošta

On postal service
Poštanska služba

Stamp of the office returning the advice
Otsak žiga poštanskog ureda
koji vraća obavijest

Return to
Vratiti

Name Ime i prezime ili naziv tvrtke	Općina Žakunje
Street and N° Ulica i br.	Žakunje 58
Locality and country Mjesto i država	47 276, Žakunje

To be filled in by the sender
Ispunjava pošiljatelj

C.IV. OČITOVANJE NAČELNIKA

PROSTORNI PLAN UREĐENJA OPĆINE ŽAKANJE
II. IZMJENE I DOPUNE



REPUBLIKA HRVATSKA
KARLOVAČKA ŽUPANIJA



OPĆINA ŽAKANJE
NAČELNIK

KLASA: 350-02/18-01/3
URBROJ: 2133/18-03-18-36
Žakanje, 22. STUDENOG 2018.

ZAVOD ZA PROSTORNO UREĐENJE
KARLOVAČKE ŽUPANIJE

PREDMET: Očitovanje na radnu verziju prijedloga II. izmjena i dopuna Prostornog plana uređenja
Općine Žakanje
- Dostavlja se

Poštovani,

uvidom u radnu verziju prijedloga II. izmjena i dopuna Prostornog plana uređenja Općine Žakanje dostavljamo Vam slijedeće očitovanje:

1. UVRŠTAVANJE PARCELA U GRAĐEVINSKO PODRUČJE:
 - K.O. ŽAKANJE: 2063/2, 2542/6, 2157 dio
 - K.O. BUBNJARCI: 1941/4
 - K.O. JUROVO: 151/4, 151/7, 2649/4
 - K.O. SRAČAK: 544
 - K.O. PRAVUTINA: 1132, 1133 (dio prema slici u prilogu)
2. NA KARTI PROMETA NA CESTU JUROVO – MIŠINCI DODATI OZNAKU L34167
3. REKREACIJSKE ZONE:
 - JUROVO: DODATI 490
 - PRAVUTINA: 319/2 CIJELA I DIO 319/1 U PRODUŽETKU 319/2
 - ŽAKANJE, prema slici u prilogu
4. ZALUKA LIPNIČKA – CENTAR, PREMA PRILOŽENOJ SKICI
5. U TEKSTUALNOM DIJELU PREDVIJETI MOGUĆNOST GRADNJE ROTORA NA KRIŽANJU D6 I D228
6. GROBLJE PRAVUTINA – PREDVIDJETI PROŠIRENJE RADI IZGRADNJE PARKIRALIŠTA
7. CESTA ZA ZONU – PREMA DOSTAVLJENOM IDEJNOM RJEŠENJU
8. IZBACITI URBANISTIČKI PLAN GRANIČNOG PRJELAZA JUROVSKI BROD JER VIŠE NIJE U FUNKCIJI
9. STAVLJANJE VAN GRAĐEVINSKOG ZEMLJIŠTA: k.č.br. 1747, k.č.br. 1746, k.o. Bubnjarci

S poštovanjem,



C.V. OCJENA O POTREBI STRATEŠKE PROCJENE UTJECAJA NA OKOLIŠ

PROSTORNI PLAN UREĐENJA OPĆINE ŽAKANJE
II. IZMJENE I DOPUNE



REPUBLIKA HRVATSKA



KARLOVAČKA ŽUPANIJA

UPRAVNI ODJEL ZA GRADITELJSTVO I OKOLIŠ

ODSJEK ZA PLANSKE POSLOVE I ZAŠTITU OKOLIŠA

Križanićeva 11, 47000 Karlovac, Tel/fax: 047/ 611-224 / 611-011
e-mail: graditeljstvo.okolis@kazup.hr; zastita.okolisa@kazup.hr

KLASA: 351-03/18-01/8
URBROJ: 2133/1-07-01/01-18-02
Karlovac, 9. svibnja 2018.



LOKACIJA, LJUDI, TRADICIJA.

Općina Žakanje	
Priloga:	14.05.18
Klasifikacijska oznaka:	350-02/18-00/3
Uredbeni broj:	2133/1-07-18-13
24/11	

Općina Žakanje
Jedinstveni upravni odjel
Žakanje 58

47276 Ž a k a n j e

PREDMET: Općina Žakanje; II. Izmjene i dopune Prostornog plana uređenja Općine Žakanje
– mišljenje o potrebi provedbe postupka ocjene ili strateške procjene
– daje se

Veza: Vaš dopis KLASA: 350-02/18-01/3, URBROJ: 2133/18-04/1-18-9 od 3.5.2018. godine

Temeljem odredbe članka 66. stavka 1., sukladno odredbi članka 64. Zakona o zaštiti okoliša (NN 80/13, 78/15 i 15/18), ovaj Upravni odjel daje mišljenje da je za II. Izmjene i dopune Prostornog plana uređenja Općine Žakanje potrebno provesti postupak ocjene o potrebi strateške procjene utjecaja na okoliš.

O b r a z l o ž e n j e

Gore navedenim dopisom zatražili ste temeljem članka 66. stavka 1. Zakona o zaštiti okoliša mišljenje ovog Upravnog odjela o potrebi provedbe postupka ocjene ili strateške procjene utjecaja na okoliš za II. Izmjene i dopune Prostornog plana uređenja Općine Žakanje, koji se izrađuje radi korekcije građevinskih područja sukladno uočenim potrebama u prostoru i sukladno prikupljenim zahtjevima fizičkih i pravnih osoba, revidiranja sustava održivog gospodarenja otpadom – utvrđivanja uvjeta i lokacija za izgradnju građevina za gospodarenje otpadom te ispravka pogrešaka i neusklađenosti.


Odredbom članka 64. Zakona o zaštiti okoliša određeno je, između ostalog, da se za manje izmjene i dopune strategija, planova i programa iz članka 63. za koje se provodi strateška procjena, obvezno provodi postupak ocjene o potrebi strateške procjene, u kojemu se odlučuje o potrebi provedbe postupka strateške procjene. Postupak ocjene o potrebi strateške procjene provodi se sukladno odredbama Priloga III. Uredbe o strateškoj procjeni strategije, plana i programa na okoliš (NN RH 3/17), prema kriterijima za utvrđivanje vjerojatno značajnog utjecaja plana koji su navedeni u tom prilogu.

U postupku ocjene o potrebi strateške procjene, na temelju pojedinačnih ispitivanja prema navedenim kriterijima, uključujući i mišljenja javnopravnih tijela i osoba nadležnih prema posebnim propisima kojima se uređuje zaštita pojedinih sastavnica okoliša te zaštita okoliša od pojedinih opterećenja, potrebno je donijeti odluku o tome treba li za predmetne Izmjene provesti postupak strateške procjene. U svrhu postupka, uz zahtjev za mišljenjem, javnopravnim tijelima i osobama potrebno je dostaviti popunjeni obrazac za ocjenu iz Priloga II. Uredbe, u kojemu treba navesti sve podatke potrebne u svrhu ocjene. Posebno vam skrećemo pozornost na to da se u okviru postupka ocjene o potrebi strateške procjene provodi i prethodna ocjena prihvatljivosti za ekološku mrežu, koju prema Zakonu o zaštiti prirode (NN RH 80/13), sukladno članku 112. Zakona o izmjenama i dopunama Zakona o zaštiti prirode (NN RH 15/18) do 30. lipnja 2018. godine, za sve razine planova provodi Uprava za zaštitu prirode Ministarstva zaštite okoliša i energetike.


Prije donošenja odluke u postupku ocjene o potrebi strateške procjene, o provedenom postupku dužni ste zatražiti mišljenje ovog Upravnog odjela. U tu svrhu poštom nam trebate dostaviti ishoda mišljenja i dostavnice zahtjeva za mišljenjem, a putem e pošte nacrt odluke.

Izradila:

VODITELJICA ODSJEKA


Vjeruška Stanišić, dipl.ing.agr.

PROČELNICA


Marina Jarnjević, mag.iur.

Dostaviti:

1. Arhiva, ovdje



REPUBLIKA HRVATSKA
KARLOVAČKA ŽUPANIJA



OPĆINA ŽAKANJE
Načelnik

KLASA: 351-01/18-01/3
URBROJ: 2133/18-03-18-1
Žakanje, 18. lipnja 2018.

Na temelju članka 29. st. 2. u svezi članka 5. Uredbe o strateškoj procjeni utjecaja strategije, plana i programa na okoliš (Narodne novine 03/17) i članka 43. Statuta Općine Žakanje (Službeni glasnik Općine Žakanje, 03/09 i 01/13) Općinski načelnik dana 18. lipnja 2018. godine donosi

ODLUKU

o pokretanju postupka ocjene o potrebi provedbe postupka strateške procjene utjecaja na okoliš za II. izmjene i dopune Prostornog plana uređenja Općine Žakanje sa smanjenim sadržajem

Članak 1.

Donošenjem ove Odluke pokreće se postupak ocjene kojom se odlučuje o potrebi provedbe postupka strateške procjene utjecaja na okoliš za II. izmjene i dopune Prostornog plana uređenja Općine Žakanje sa smanjenim sadržajem.

Postupak izrade II. izmjena i dopuna Prostornog plana uređenja Općine Žakanje sa smanjenim sadržajem (u daljnjem tekstu: II. izmjene i dopune Plana) započinje Odlukom o izradi za II. izmjena i dopuna Prostornog plana uređenja Općine Žakanje sa smanjenim sadržajem koju donosi Općinsko vijeće Općine Žakanje.

Članak 2.

Postupak ocjene o potrebi provedbe postupka strateške procjene provodi Jedinostveni upravni odjel Općine Žakanje.

Članak 3.

Razlozi za donošenje II. izmjena i dopuna Plana navedeni su u Odluci o izradi za II. izmjena i dopune Prostornog plana uređenja Općine Žakanje sa smanjenim sadržajem i u Odluci o I. izmjenama i dopuna Odluke o izradi II. izmjena i dopuna Prostornog plana uređenja Općine Žakanje sa smanjenim sadržajem.

Članak 4.

Radnje koje će se provesti u postupku ocjene o potrebi provedbe postupka strateške procjene utjecaja na okoliš II. izmjena i dopuna Plana, provode se sukladno odredbama Zakona o zaštiti okoliša (Narodne novine 80/13., 153/13. i 78/15.) i Uredbe o strateškoj procjeni utjecaja strategije, plana i programa na okoliš (Narodne novine, 03/17).

Redoslijed radnji utvrđuje se u Prilogu I. ove Odluke.

U okviru postupka ocjene dostaviti će se i zahtjev Ministarstvu zaštite okoliša i prirode, Upravi za zaštitu prirode radi provođenja postupka prethodne ocjene prihvatljivosti na ekološku mrežu sukladno odredbama Zakona o zaštiti prirode (Narodne novine, 80/13).

Članak 5.

Zahtjev za davanje mišljenja o potrebi provedbe postupka strateške procjene II. izmjena i dopuna Plana dostaviti će Jedinostveni upravni odjel Općine Žakanje nadležnim tijelima i osobama iz Priloga II. ove Odluke, u roku od osam dana od dana donošenja ove Odluke.

Tijela i osobe iz prethodnog stavka ovog članka dužne su u roku od 30 dana od dana primitka zahtjeva dostaviti mišljenje o potrebi strateške procjene na temelju kriterija za utvrđivanje vjerojatno značajnog utjecaja II. izmjena i dopuna Plana, iz Priloga III. Uredbe o strateškoj procjeni utjecaja strategije, plana i programa na okoliš (Narodne novine, 01/17.) te ga dostaviti Jedinstvenom upravnom odjelu Općine Žakanje.

Članak 6.

Prije donošenja Odluke u postupku ocjene o potrebi strateške procjene Jedinstveni upravni odjel Općine Žakanje dužan je o provedenom postupku ocjene pribaviti mišljenje Upravnog odjela za prostorno uređenje, gradnju i zaštitu okoliša Karlovačke županije.

Članak 7.

Ova Odluka stupa na snagu danom donošenja, objaviti će se u Službenom glasniku Općine Žakanje i na web stranici www.opcina-zakanje.hr

NAČELNIK

Danijel Jurkaš

PRILOG I. Odluke o započinjanju postupka ocjene o potrebi provedbe postupka strateške procjene za II. izmjene i dopune Prostornog plana uređenja Općine Žakanje sa smanjenim sadržajem

REDOSLIJED RADNI KOJE ĆE SE PROVESTI U POSTUPKU OCJENE O POTREBI PROVEDBE POSTUPKA STRATEŠKE PROCJENE UTJECAJA NA OKOLIŠ

za II. izmjene i dopune Prostornog plana uređenja Općine Žakanje sa smanjenim sadržajem

1. Jedinstveni upravni odjel Općine Žakanje, kao nadležno tijelo, započeti će postupak ocjene o potrebi provedbe postupka strateške procjene utjecaja na okoliš za II. izmjene i dopune Prostornog plana uređenja Općine Žakanje sa smanjenim sadržajem u roku od 8 dana od dana donošenja ove Odluke.
2. Jedinstveni upravni odjel Općine Žakanje pribaviti će mišljenja tijela i osoba određenim posebnim propisima (navedeni u Prilogu II. ove Odluke) te će istima uz zahtjev za davanje mišljenja o potrebi strateške procjene dostaviti: Odluku o izradi II. izmjena i dopuna Prostornog plana uređenja Općine Žakanje sa smanjenim sadržajem, Odluku o I. izmjenama i dopunama Odluku o izradi II. izmjena i dopuna Prostornog plana uređenja Općine Žakanje sa smanjenim sadržajem i ovu Odluku radi uvida u razloge donošenja te izrade II. izmjena i dopuna Prostornog plana uređenja Općine Žakanje sa smanjenim sadržajem, radi uvida u programska polazišta iste.
3. Na temelju kriterija za utvrđivanje vjerojatno značajnog utjecaja za II. izmjena i dopuna Prostornog plana uređenja Općine Žakanje sa smanjenim sadržajem na okoliš iz Priloga III. Uredbe o strateškoj procjeni utjecaja strategije, plana i programa na okoliš (Narodne novine, 01/17.) tijela i osobe određene posebnim propisima dat će mišljenja o potrebi provedbe postupka strateške procjene te ga u roku od 30 dana od dana primitka zahtjeva dostaviti Jedinstvenom upravnom odjelu Općine Žakanje.
4. Prije donošenja odluke o postupku ocjene o potrebi provedbe postupka strateške procjene Jedinstveni upravni odjel Općine Žakanje dužan je o provedenom postupku ocjene pribaviti mišljenje Upravnog odjela graditeljstvo i okoliš Karlovačke županije.
5. Ako se u postupku ocjene o potrebi provedbe postupka strateške procjene utvrdi da II. izmjene i dopune Prostornog plana uređenja Općine Žakanje sa smanjenim sadržajem imaju vjerojatno značajan utjecaj na okoliš, načelnik Općine Žakanje donosi odluku o obvezi provedbe postupka strateške procjene, koja sadrži osobito razloge zbog kojih je utvrđena potreba strateške procjene sukladno kriterijima iz Priloga III. Uredbe o strateškoj procjeni utjecaja strategije, plana i programa na okoliš (Narodne novine, 03/17.).
6. Ako u postupku ocjene o potrebi strateške procjene da II. izmjene i dopune Prostornog plana uređenja Općine Žakanje sa smanjenim sadržajem nemaju vjerojatno značajan utjecaj na okoliš, načelnik Općine Žakanje donosi odluku da nije potrebno provesti postupak strateške procjene. Takva Odluka sadrži osobito osnovne podatke o II. izmjenama i dopunama Prostornog plana uređenja Općine Žakanje sa smanjenim sadržajem te obrazloženje razloga zbog kojih je utvrđeno da nije potrebno provesti stratešku procjenu sukladno kriterijima iz Priloga III. Uredbe o strateškoj procjeni utjecaja strategije, plana i programa na okoliš (Narodne novine, 03/17.)
7. O odlukama iz točke 5. i 6. informirat će se javnost i zainteresirana javnost sukladno odredbama Zakona o zaštiti okoliša i Uredbi o informiranju i sudjelovanju javnosti i zainteresirane javnosti u pitanjima zaštite okoliša (Narodne novine 64/08.)

PRILOG II. Odluke o započinjanju postupka ocjene o potrebi provedbe postupka strateške procjene utjecaja na okoliš za II. izmjene i dopune Prostornog plana uređenja Općine Žakanje sa smanjenim sadržajem

**POPIS TIJELA I OSOBA ODREĐENIH POSEBNIM PROPISIMA KOJA ĆE SUDJELOVATI U
POSTUPKU OCJENE O POTREBI STRATEŠKE PROCJENE UTJECAJA NA OKOLIŠ
URBANISTIČKOG PLANA UREĐENJA UGOSTITELJSKO-TURISTIČKE ZONE JUROVO**

1. Ministarstvo kulture, Konzervatorski odjel u Karlovcu, ul. Ambroza Vraniczanya 4, Karlovac
2. Ministarstvo zdravlja, Služba županijske sanitarne inspekcije, Ispostava Karlovac, Ul. Ambroza Vraniczanya 4, Karlovac
3. Hrvatske vode- VGI za mali sliv KUPA, Obala Frane Račkog 10, Karlovac
4. Hrvatske šume, UŠP Karlovac, Put Davorina Trstenjaka 1, Karlovac
5. Karlovačka županija, Upravni odjel za graditeljstvo i okoliš, Odsjek za zaštitu prirode i okoliša, Križanićeva 11, Karlovac
6. Karlovačka županija, Upravni odjel za gospodarstvo, Haulikova 14, Karlovac
7. Javna ustanova Natura Viva za upravljanje zaštićenim dijelovima prirode na području Karlovačke županije, Jurja Križanića 30, Karlovac
8. Zavod za javno zdravstvo Karlovačke županije, Dr. Vladka Mačeka 48, Karlovac
9. Općina Kamanje
10. Općina Ribnik
11. Općina Netretić
12. Grad Ozalj



REPUBLIKA HRVATSKA
KARLOVAČKA ŽUPANIJA



OPĆINA ŽAKANJE

Načelnik

KLASA: 351-01/18-01/3

URBROJ: 2133/18-03-18-2

Žakanje, 27. lipnja 2018.

Tijelima/osobama prema popisu

PREDMET: II. izmjene i dopune Prostornog plana uređenja Općine Žakanje sa smanjenim sadržajem;

Mišljenje o potrebi provedbe postupka strateške procjene utjecaja na okoliš

- Traži se

Poštovani,

Načelnik Općine Žakanje sukladno Zakonu o zaštiti okoliša (Narodne novine, 80/13, 153/13 i 78/15) i Uredbi o strateškoj procjeni utjecaja plana i programa na okoliš (Narodne novine, 03/17) donio je Odluku o pokretanju postupka ocjene o potrebi provedbe postupka strateške procjene utjecaja na okoliš u postupku izrade i donošenja II. izmjena i dopuna Prostornog plana uređenja Općine Žakanje sa smanjenim sadržajem.

Slijedom navedenog, molimo da nam sukladno odredbama članka 70. Zakona o zaštiti okoliša te članka 29. Uredbe, na temelju kriterija za utvrđivanje vjerojatno značajnog utjecaja na okoliš iz Priloga II Uredbe, u roku od 30 dana od dana primitka ovog zahtjeva dostavite svoje **mišljenje o potrebi provedbe postupka strateške procjene II. izmjena i dopuna Prostornog plana uređenja Općine Žakanje sa smanjenim sadržajem.**

Traženo mišljenje molimo dostaviti na adresu: **Općina Žakanje, Žakanje 58, 47276 Žakanje**

Kontakt službene osobe zadužene za postupak:

Anita Srbelj-Dehlić, Pročelnica Jedinstvenog upravnog odjela Općine Žakanje

Telefon: 047/757-836

Mobitel: 099/316-4082

e-pošta: procelnik@opcina-zakanje.hr

S poštovanjem,

NAČELNIK
Danijel Jurkaš

Prilozi:

1. Odluka o izradi II. izmjena i dopuna Prostornog plana uređenja Općine Žakanje sa smanjenim sadržajem i Odluka o I. izmjenama i dopunama Odluke o izradi II. izmjena i dopuna Prostornog plana uređenja Općine Žakanje sa smanjenim sadržajem
2. Programska polazišta i ciljevi
3. Popunjen obrazac iz Priloga II. Uredbe

OPĆINA ŽAKANJE, Žakanje 58, 47276 Žakanje

OIB: 22280655264

IBAN: HR15 2400 0081 8530 0000 2

Telefon: 047/757-836

Faks: 047/636-264

e-pošta: opcina.zakanje1@ka.t-com.hr

www.opcina-zakanje.hr

Dostaviti:

1. Ministarstvo kulture, Konzervatorski odjel u Karlovcu, ul. Ambroza Vraniczanya 4, Karlovac
2. Ministarstvo zdravlja, Služba županijske sanitarne inspekcije, Ispostava Karlovac, Ul. Ambroza Vraniczanya 4, Karlovac
3. Hrvatske vode- VGI za mali sliv KUPA, Obala Frane Račkog 10, Karlovac
4. Hrvatske šume, UŠP Karlovac, Put Davorina Trstenjaka 1, Karlovac
5. Karlovačka županija, Upravni odjel za graditeljstvo i okoliš, Odsjek za zaštitu prirode i okoliša, Križanićeva 11, Karlovac
6. Karlovačka županija, Upravni odjel za gospodarstvo, Haulikova 14, Karlovac
7. Javna ustanova Natura Viva za upravljanje zaštićenim dijelovima prirode na području Karlovačke županije, Jurja Križanića 30, Karlovac
8. Zavod za javno zdravstvo Karlovačke županije, Dr. Vladka Mačeka 48, Karlovac
9. Općina Kamanje
10. Općina Ribnik
11. Općina Netretić
12. Grad Ozalj



REPUBLIKA HRVATSKA
KARLOVAČKA ŽUPANIJA

OPĆINA KAMANJE
JEDINSTVENI UPRAVNI ODJEL

KLASA: 350-02/18-01/01
UR.BR: 2133/22-01-18-04
Kamanje, 03.07.2018. godine

OPĆINA ŽAKANJE		
Primljeno:	03.07'18	
Klasifikacijska oznaka:		Org. jed.
351-01/18-01/3		
Urudžbeni broj:	Prilog	Vrij.
2133/22 - 18-3		

OPĆINA ŽAKANJE
Žakanje 58
47276 Žakanje

PREDMET: II. Izmjene i dopune Prostornog plana uređenja Općine Žakanje sa smanjenim sadržajem
Mišljenje o potrebi provedbi postupka strateške procjene utjecaja na okoliš
- dostavlja se

Poštovani,

Jedinstveni upravni odjel Općine Kamanje zaprimio je podnesak načelnika Općine Žakanje, KLASA: 351-01/18-01/3, URBROJ: 2133/18-03-18-2 od dana 27.06.2018. godine, kojim se traži mišljenje o potrebi provedbe postupka Strateške procjene utjecaja na okoliš II. Izmjena i dopuna Prostornog plana uređenja Općine Kamanje sa smanjenim sadržajem.

Uz podnesak priložena je dokumentacija: Odluka o izmjeni i dopuni Odluke o izradi II. Izmjena i dopuna Prostornog plana uređenja Općine Žakanje sa smanjenim sadržajem, programska polazišta i ciljevi i popunjen Obrazac iz Priloga II Uredbe.

Uvidom u navedenu dokumentaciju, mišljenja smo da nije potrebno provoditi Stratešku procjenu utjecaja na okoliš za II. Izmjene i dopune Prostornog plana uređenja Općine Žakanje sa smanjenim sadržajem.

Sa poštovanjem,



NAČELNIK:
Damir Mateljan

Uprava: Krunoslav Jakupčić, dipl. ing. šum. – predsjednik; Ante Sabljic, dipl. ing. šum. – član; mr.sc. Igor Fazekas – član • MB 3631133 • OIB 69693144506 • Trgovački sud u Zagrebu (MBS 080251008) • Temeljni kapital 1.171.670.000,00 kn, uplaćen u cijelosti • SWIFT: PBZGHR2X • IBAN: HR46 2340 0091 1001 0036 0 • Telefon: 01/4804 111 • Telefax: 01/4804 101 • pp 148, 10002 Zagreb • web: <http://www.hrsume.hr> • e-mail: direkcija@hrsume.hr

UPRAVA ŠUMA PODRUŽNICA KARLOVAC
Put Davorina Trstenjaka 1, KARLOVAC Telefon 047/843 200 Telefax 047/613 438

Broj: KA-06-DM-18-450/06
Karlovac: 05. srpnja 2018.

REPUBLIKA HRVATSKA
KARLOVAČKA ŽUPANIJA
OPĆINA ŽAKANJE

Predmet: Mišljenje o potrebi provedbe strateške procjene za II. izmjene i dopune Prostornog plana uređenja Općine Žakanje

- daje se,

Temeljem vašeg dopisa (klasa: 351-03/18-30/1; ur.broj: 238/21-04-18-4 od 15. ožujka 2018. godine) za dostavom mišljenje o potrebi provedbe strateške procjene utjecaja na okoliš obavještavamo vas slijedeće:

Predmetne izmjene i dopune moraju biti u skladu sa Zakon o šumama (NN broj: 140/05, 129/08, 124/10, 68/12, 94/12, 82/06, 80/10, 25/12, 148/13, 94/14.) koji definira koje je objekte moguće planirati u šumi i/ili na šumskom zemljištu i po kojim uvjetima.

Na području Općine Žakanje nema šuma u državnom vlasništvu te za izradu predmetnih izmjena i dopuna prostornog plana nije potrebno provesti stratešku procjenu.

Za privatne šume stručnu i savjetodavnu pomoć za gospodarenje pruža Savjetodavna poljoprivredna služba.

S poštovanjem,

Voditelj Uprave šuma Podružnice Karlovac:

Marin Svetić, dipl. ing. šum.

Dostaviti:

1. Kao u naslovu
2. Odjel za ekologiju
3. Arhiva, centrix

OPĆINA ŽAKANJE

Primljeno: 29. 07 '18		
Klasifikacijska oznaka:	Org. jed.	
351-01/18-01/3	04/1	
Urudžbeni broj:	Prilog	Vrij.
2133/22-18-4		



REPUBLIKA HRVATSKA



KARLOVAČKA ŽUPANIJA

UPRAVNI ODJEL ZA GOSPODARSTVO

KLASA: 351-02/18-01/03

URBROJA: 2133/1-05/07-18-02

Karlovac, 9. srpnja 2018.



LOKACIJA, LJUDI, TRADICIJA

OPĆINA ŽAKANJE

Primljeno: 10.07.18		
Kl. inikacijska oznaka:	Org. jed.	
351-01/18-01/3	04/1	
U: ni broj:	Prilog	Vrij.
2133/1-18-5	1	

OPĆINA ŽAKANJE

47276 ŽAKANJE

Žakanje 58

PREDMET: II izmjene i dopune Prostornog plana uređenja Općine Žakanje sa smanjenim sadržajem
- Mišljenje o potrebi provedbe postupka strateške procjene utjecaja na okoliš,
- dostavlja se

Poštovani,

temeljem Vašeg dopisa KLASA: 351-01/18-01/3, URBROJ: 2133/18-03-18-2 od 27. lipnja 2018. godine, obavještavamo Vas da se, prema mišljenju ovog Upravnog odjela, može isključiti mogućnost značajnog utjecaja II izmjena i dopuna Prostornog plana uređenja Općine Žakanje sa smanjenim sadržajem na okoliš, te za predmetni dokument nije potrebno provesti postupak strateške procjene utjecaja na okoliš.

S poštovanjem,



PROČELNIK

Željko Fanjak, mag. oec.

Dostaviti:

1. Naslovu
2. Pismohrana, ovdje

OPĆINA ŽAKANJE

Primljeno: 20.07.2018.		
Klasifikacijska oznaka:	Org. jed.	
351-01/18-01/3	04/1	
Uredžbeni broj:	Prilog	Vrij.
351-18-0		

Ur. broj: 05-342/1-18

Karlovac, 16-07-2018

KARLOVAČKA ŽUPANIJA**OPĆINA ŽAKANJE****Žakanje 58****47276 ŽAKANJE****Predmet: Mišljenje o potrebi provedbe postupka procjene utjecaja na okoliš za –****„II. Izmjene i dopune Prostornog plana uređenja Općine Žakanje sa smanjenim sadržajem“, dostavlja se**

Poštovani,

Temeljem Vašeg zahtjeva KLASA:351-01/18-01/3, URBROJ:2133/18-03-18-2 od 27.06.2018. godine za mišljenje o potrebi provedbe postupka strateške procjene utjecaja na okoliš za II. Izmjene i dopune prostornog plana uređenja Općine Žakanje sa smanjenim sadržajem i Odluke o izradi II. Izmjena i dopuna prostornog plana uređenja Općine Žakanje sa smanjenim sadržajem KLASA:350-02/18-01/3, URBROJ:2133/18-01-18-2 od 29.03.2018. godine i Odluke o izmjeni i dopuni Odluke o izradi II. Izmjena i dopuna prostornog plana uređenja Općine Žakanje sa smanjenim sadržajem KLASA:350-02/18-01/3, URBROJ:2133/18-01-18-23 od 07.06.2018. godine dostavljamo Vam slijedeće mišljenje.


Sukladno dostavljenoj dokumentaciji vidljivo je da su razlozi izrade II. Izmjena i dopuna prostornog plana uređenja Općine Žakanje sa smanjenim sadržajem zbog usklađenja sa zakonskom regulativom i prostornim planom više razine. Razmotriti će se određena prostorno-planska rješenja zbog prilagodbe potrebama stanovništva, a u cilju osiguranja

daljnjeg kvalitetnijeg gospodarskog razvoja, također utvrditi će se uvjeti i lokacije za izgradnju građevina za gospodarenje otpadom.


Budući da u ovoj fazi nisu definirati pojedinačni novi zahvati u prostoru i okolišu mišljenja smo da za „II. Izmjene i dopune prostornog plana uređenja Općine Žakanje sa smanjenim sadržajem“ nije potrebno provesti postupak strateške procjene utjecaja na okoliš.

S poštovanjem,

Voditeljica Službe za
zdravstvenu ekologiju:
mr. sc. Željka Cerovac, mag.biol.mol.



Ravnateljica ZZJZ
Karlovačke županije:
dr. med. Jelica Magdić,
spec. mikrobiologije i parazitologije



Dostaviti:

1. Naslov
2. Pismohrana Zavoda
3. Pismohrana Službe



REPUBLIKA HRVATSKA
MINISTARSTVO KULTURE

Uprava za zaštitu kulturne baštine
Konzervatorski odjel u Karlovcu
Klasa: 612-08/18-10/0247
Urbroj: 532-04-02-09/2-18-6
Karlovac, 23.7.2018.

OPĆINA ŽAKANJE

Primljeno: 24. 07 '18	
Klasifikacijska oznaka:	Org. jed.
350-02/18-01/3	
Urudžbeni broj:	Prilog Vrij.
532-06-18-35	

OPĆINA ŽAKANJE
Općinski načelnik

ŽAKANJE

PREDMET: II. izmjene i dopune PPUO Žakanje sa smanjenim sadržajem
- Mišljenje o potrebi provedbe postupka strateške procjene utjecaja na okoliš
- daje se

Temeljem zahtjeva Općine Žakanje za dostavu mišljenja o potrebi provedbe postupka strateške procjene utjecaja na okoliš u postupku izrade i donošenja II. izmjena i dopuna PPUO Žakanje sa smanjenim sadržajem utvrđujemo da ne postoji potreba provedbe postupka strateške procjene utjecaja na okoliš u svrhu zaštite kulturnih dobara za područje općine Žakanje.

Izradila:
Branka Križanić, dia.

PROČELNICA:
Branka Seiter, dipl.iur.



DOSTAVITI:

1. Naslovu
2. Ovaj Odjel, ovdje
3. Pismohrana



REPUBLIKA HRVATSKA
KARLOVAČKA ŽUPANIJA



GRAD OZALJ

Jedinstveni upravni odjel

KLASA: 350-02/18-01/03
URBROJ: 2133/05-03-18-04
Ozalj, 31.07.2018. godine

OPĆINA ŽAKANJE

Primljeno:	03.08.18	
Klasifikacijska oznaka:		Org. jed.
351-01/18-01/3		04/1
Uredbeni broj:	Prilog	Vrij.
2133/05-18-8		

Općina Žakanje
Žakanje 58, 47276 Žakanje

PREDMET: **Zahtjev za davanje mišljenja o potrebi provedbe postupka strateške procjene utjecaja na okoliš**

- mišljenje, dostavlja se

Poštovani,

Jedinstveni upravni odjel Grada Ozlja zaprimio je vaš zahtjev, KLASA:351-01/18-01/3 URBROJ:2133/18-03-18-02 od 27. lipnja 2018., kojim se traži mišljenje o potrebi provedbe postupka strateške procjene utjecaja na okoliš za izradu II. Izmjena i dopuna Prostornog plana uređenja Općine Žakanje sa smanjenim sadržajem

Uvidom u dostavljenu Odluku o izradi izradu II. Izmjena i dopuna Prostornog plana uređenja Općine Žakanje sa smanjenim sadržajem i popunjeni obrazac o ocjeni o potrebi strateške procjene, a sukladno odredbama članka 70. Zakona o zaštiti okoliša te članka 29. Uredbe, Grad Ozalj je mišljenja da vjerojatno **neće biti značajnog negativnog utjecaja na okoliš** iz naše nadležnosti od planiranog zahvata te da nije potrebno izraditi stratešku procjenu utjecaja na okoliš za izradu predmetnog plana.

Dostaviti:

1. Naslovu
2. Pismohrana

PROČELNICA:

Lidija Bošnjak, dipl.oec.





REPUBLIKA HRVATSKA
MINISTARSTVO ZAŠTITE OKOLIŠA
I ENERGETIKE

10000 Zagreb, Radnička cesta 80
Tel: 01/ 3717 111 fax: 01/ 3717 149

KLASA: 612-07/18-58/444
URBROJ: 517-05-2-3-18-2
Zagreb, 31. srpnja 2018.

OPĆINA ŽAKANJE

I. primljeno: 06.08.18		
Klasifikacijska oznaka:		Org. jec.
351-01/18-01/3		24/1
Uredbeni broj	Prilog	Vrij.
2133/18-18-4		

KARLOVAČKA ŽUPANIJA
Općina Žakanje
Žakanje 58
HR- 47 276 Žakanje

PREDMET: Zahtjev za ocjenu o potrebi strateške procjene utjecaja na okoliš
i Prethodna ocjena prihvatljivosti za ekološku mrežu
II. izmjena i dopuna Prostornog plana uređenja Općine Žakanje sa
smanjenim sadržajem

- očitovanje, daje se

Veza: Vaš dopis, KLASA: 351-01/18-01/3; URBROJ: 2133/18-03-18-2

Slijedom vašeg zahtjeva pod gornjom klasom za davanje mišljenja o potrebi provedbe postupka strateške procjene utjecaja na okoliš II. izmjena i dopuna Prostornog plana uređenja Općine Žakanje sa smanjenim sadržajem, Ministarstvo se očituje kako slijedi.

Sukladno Zakonu o izmjenama i dopunama Zakona o zaštiti prirode (Narodne novine, broj 15/18), od 30. lipnja 2018. godine Ministarstvo zaštite okoliša i energetike, Uprava za zaštitu prirode nema zakonsku pretpostavku za provedbu postupka ocjene o potrebi strateške procjene utjecaja na okoliš, odnosno strateške procjene utjecaja na okoliš II. izmjena i dopuna Prostornog plana uređenja Općine Žakanje.

Člankom 46. Zakona o zaštiti prirode (Narodne novine, br. 80/13 i 15/18) propisana je nadležnost za provedbu postupka ocjene prihvatljivosti strategija, planova i programa za ekološku mrežu sukladno kojoj Ministarstvo provodi Prethodnu ocjenu i Glavnu ocjenu za strategije, planove i programe koji se pripremaju i/ili donose na državnoj i područnoj (regionalnoj) razini, kao i za one koji se pripremaju i/ili donose na državnoj i područnoj (regionalnoj) razini, a za koje je posebnim propisom kojim se uređuje zaštita okoliša određena obveza strateške procjene ili ocjene o potrebi strateške procjene dok Upravno tijelo provodi Prethodnu ocjenu i Glavnu ocjenu za strategije, planove i programe koji se pripremaju i/ili donose na lokalnoj razini, kao i za one koji se pripremaju i/ili donose na lokalnoj razini, a za koje je posebnim propisom kojim se uređuje zaštita okoliša određena obveza strateške procjene ili ocjene o potrebi strateške procjene.

Člankom 112. Zakona o izmjenama i dopunama Zakona o zaštiti prirode propisano da Upravno tijelo preuzima poslove iz članka 46. stavka 2. Zakona o zaštiti prirode na dan 30. lipnja 2018. godine, a da do tog roka te je poslove obavljalo Ministarstvo.

Ministarstvo napominje da se sukladno članku 26. stavku 2. Zakona o zaštiti prirode za strategije, planove i programe, za koje je posebnim propisom kojim se uređuje zaštita okoliša određena obveza strateške procjene. Prethodna ocjena obavlja prije pokretanja postupka strateške procjene utjecaja strategije, plana i programa na okoliš, dok je člankom 26. stavkom 3. propisano da se za strategije, planove i programe, za koje je posebnim propisom kojim se uređuje zaštita okoliša određena obveza strateške procjene ili je ona utvrđena u postupku ocjene o potrebi strateške procjene, Glavna ocjena obavlja u okviru postupka strateške procjene utjecaja strategije, plana i programa na okoliš.

Slijedom svega navedenog, za predmetni zahtjev upućujemo vas na nadležno upravno tijelo u županiji.



POMOĆNIK MINISTRA

Igor Kreitmeyer

Dostaviti:

1. Naslovu

2. U spis predmeta



REPUBLIKA HRVATSKA
MINISTARSTVO ZDRAVSTVA

UPRAVA ZA SANITARNU INSPEKCIJU
Sektor županijske sanitarne inspekcije
Služba za središnju Hrvatsku
Ispostava Karlovac

KLASA: 540-02/18-01/785
URBROJ: 534-07-4-1-18/3-18-2
Karlovac, 24. 08.2018

OPĆINA ŽAKANJE

Primljeno: 27. 08. 2018.		
Klasifikacijska oznaka:	Org. jed.	
551-01/18-01/13	04/1	
Uredžbeni broj:	Prilog	Vrij.
534-07-18-10		

KARLOVAČKA ŽUPANIJA
Općina Žakanje
Žakanje 58.
47276 ŽAKANJE

PREDMET: Zahtjev za davanje mišljenja o potrebi provedbe strateške procjene utjecaja na okoliš II. Izmjene i dopune Prostornog plana uređenja Općine Žakanje
- mišljenje, daje se

Poštovani,

Ministarstvo zdravstva je zaprimilo Vaš dopis KLASA: 351-01/18-01/3, URBROJ: 2133/18-03-18-2 od 27. lipnja 2018. godine, kojim tražite mišljenje vezano za ocjenu o potrebi strateške procjene utjecaja na okoliš za II. Izmjene i dopune Prostornog plana uređenja Općine Žakanje.

Zahtjevu je priložen Obrazac o ocjeni o potrebi strateške procjene na okoliš, Prilog II. Uredbe o strateškoj procjeni utjecaja strategije, plana i programa na okoliš („Narodne novine“, broj 3/17) iz kojeg je vidljivo da je u završnoj fazi postupak Strateške procjene II. izmjena i dopuna Prostornog plana Karlovačke županije i da se ne planiraju nove aktivnosti u odnosu na SPP višeg reda, a za koji je postupak strateške procjene u završnoj fazi.

Slijedom naprijed navedenog mišljenja smo da nije potrebno provesti stratešku procjenu utjecaja na okoliš za II. Izmjene i dopune Prostornog plana uređenja Općine Žakanje.

S poštovanjem,



Sanitarna inspektorica
Evica Fudurić,

DOSTAVITI:

1. OPĆINA ŽAKANJE, Žakanje 58,
2. Evidencija, ovdje,
3. Pismohrana, ovdje.



Office of posting Prijamni poštanski ured 47 276 Zakucanje	Date Datum 19.06.2018
Addressee of the item Primateelj pošiljke Karlovačka županija Zborni ured u Karlovcu ul. Dubrovačke vladavine 11/42 000	
Nature of the item/Vrsta pošiljke CARLOVAC	
<input type="checkbox"/> Registered Letter Preporučena pošiljka Postal parcel Paket	<input type="checkbox"/> Insured letter Vrijednosna pošiljka Amount Iznos
N° of item Br. predmeta AR RF 07 770 062 2 HR	
<input type="checkbox"/> Money order Uputnica	Amount Iznos
To be completed at a destination/Ispunjava se na odredištu	
The item mentioned above has been duly Gore navedena pošiljka <input type="checkbox"/> delivered uručena je <input type="checkbox"/> paid isplaćena je 20	
Signature* Potpis* 20-06-2018	

* The advice may be signed by the addressee or, if the regulations of the country of destination so provide, by another authorized person.
* Ovu obavijest može potpisati primatelj ili, ako to propisi određene države dopuštaju, druga ovlaštena osoba.



Return to
Vratiti

Name Ime i prezime ili naziv tvrtke Općine Zakucanje
Street and N° Ulica i br. Zakucanje 58
Locality and country Mjesto i država 47 276 Zakucanje

To be filled in by the sender
Ispunjava pošiljatelj

PPUO

Ozn. za narudžbu: 80/2015

Hrvatska pošta

Office of posting Prijamni poštanski ured 47 276 Zakucanje	Date Datum 28.06.2018
Addressee of the item Primateelj pošiljke Ministarstvo kulture Konzervatorski ured u Karlovcu ul. Dubrovačke vladavine 4	
Nature of the item/Vrsta pošiljke 47 000 Karlovačka	
<input type="checkbox"/> Registered Letter Preporučena Pismo Postal parcel Preporučena Insured letter	<input type="checkbox"/> Value Shipment Vrijednosna pošiljka Amount Iznos
N° of item Br. predmeta AR RF 07 770 146 9 HR	
<input type="checkbox"/> Money order Uputnica	Amount Iznos
Meets on a destination/Ispunjava se na odredištu	
The item mentioned above has been duly Gore navedena pošiljka <input type="checkbox"/> delivered uručena je <input type="checkbox"/> paid isplaćena je 20	
Signature* Datum i potpis* 5.7.2018	

* The advice may be signed by the addressee or, if the regulations of the country of destination so provide, by another authorized person.
* Ovu obavijest može potpisati primatelj ili, ako to propisi određene države dopuštaju, druga ovlaštena osoba ili zaposlenik određeno poštanskog ureda.



Return to
Vratiti

Name Ime i prezime ili naziv tvrtke Općine Zakucanje
Street and N° Ulica i br. Zakucanje 58
Locality and country Mjesto i država 47 276 Zakucanje

To be filled in by the sender
Ispunjava pošiljatelj

PPUO

Ozn. za narudžbu: 75/2016

Hrvatska pošta

Office of posting Prijamni poštanski ured 47 276 Zakucanje	Date Datum 28.06.2018
Addressee of the item Primateelj pošiljke Ministarstvo kulture Služba županijske samouprave uopćenoj ul. Dubrovačke vladavine 47 000 Karlovačka	
Nature of the item/Vrsta pošiljke	
<input type="checkbox"/> Registered Letter Preporučena Pismo Postal parcel Preporučena Insured letter Paket	<input type="checkbox"/> Value Shipment Vrijednosna pošiljka Amount Iznos
N° of item Br. predmeta AR RF 07 770 145 5 HR	
<input type="checkbox"/> Money order Uputnica	Amount Iznos
Meets on a destination/Ispunjava se na odredištu	
The item mentioned above has been duly Gore navedena pošiljka <input checked="" type="checkbox"/> delivered uručena je <input type="checkbox"/> paid isplaćena je 03.07.2018	
Signature* Datum i potpis* Janekri	

* The advice may be signed by the addressee or, if the regulations of the country of destination so provide, by another authorized person.
* Ovu obavijest može potpisati primatelj ili, ako to propisi određene države dopuštaju, druga ovlaštena osoba ili zaposlenik određeno poštanskog ureda.



Return to
Vratiti

Name Ime i prezime ili naziv tvrtke Općine Zakucanje
Street and N° Ulica i br. Zakucanje 58
Locality and country Mjesto i država 47 276 Zakucanje

To be filled in by the sender
Ispunjava pošiljatelj

PPUO

Ozn. za narudžbu: 75/2016

Hrvatska pošta

Office of posting
Prijamni poštanski ured
47 276
Žakanje
28.06.2018

Address of the item
Primateelj pošiljke
Šume otvorena kuka
Vrta u spratku ušćerice
Jelovine porade na posvoju ku
Županje
47 000 Karlovac

Nature of the item/Vrsta pošiljke
47 000 Karlovac

☐ Registered/Letter
Prioritetna/Pismo
☐ Postal parcel
Preporučena
☐ Insured letter
Paket

☐ Value Shipment
Vrijednosna pošiljka
Amount
Iznos

N° of item
Br. pošiljke

AR RF 07 770 140 7 HR

☐ Money order
Uputnica

Meets on a destination/Ispunjava se na odredištu

The item mentioned above has been duly
Gore navedena pošiljka
☐ delivered
uručena je
☐ paid
isplaćena je
28.06.2018

Signature*
Datum i potpis*

On postal service
Poštanska služba

AR

Stamp of the office returning the advice
Ostak žiga poštanskog ureda
koji vraća obavijest

Return to
Vratiti

Name
Ime i prezime ili naziv tvrtke
Općine Žakanje

Street and N°
Ulica i br.
Žakanje 58

Locality and country
Mjesto i država
47 276 Žakanje

* The advice may be signed by the addressee or, if the regulations of the country of destination so provide, by another authorized person.
* Ovu obavijest može potpisati primatelj ili, ako to propisi određene države dopuštaju, druga ovlaštena osoba ili zaposlenik određene države poštanskog ureda.

ADVANCE of receipt/of delivery/of payment
POVRATNICA — Obavijest o prijmu/uručenju/isplati

Office of posting
Prijamni poštanski ured
47 276
Žakanje
28.06.2018

Address of the item
Primateelj pošiljke
Karlovačka županja
Upravni sjed u gospodarsko
Havlava 14
47 000 Karlovac

Nature of the item/Vrsta pošiljke

☐ Registered/Letter
Prioritetna/Pismo
☐ Postal parcel
Preporučena
☐ Insured letter
Paket

☐ Value Shipment
Vrijednosna pošiljka
Amount
Iznos

N° of item
Br. pošiljke

AR RF 07 770 141 5 HR

☐ Money order
Uputnica

Meets on a destination/Ispunjava se na odredištu

The item mentioned above has been duly
Gore navedena pošiljka
☐ delivered
uručena je
☐ paid
isplaćena je
28.06.2018

Signature*
Datum i potpis*

On postal service
Poštanska služba

AR

Stamp of the office returning the advice
Ostak žiga poštanskog ureda
koji vraća obavijest

Return to
Vratiti

Name
Ime i prezime ili naziv tvrtke
Općine Žakanje

Street and N°
Ulica i br.
Žakanje 58

Locality and country
Mjesto i država
47 276 Žakanje

* The advice may be signed by the addressee or, if the regulations of the country of destination so provide, by another authorized person.
* Ovu obavijest može potpisati primatelj ili, ako to propisi određene države dopuštaju, druga ovlaštena osoba ili zaposlenik određene države poštanskog ureda.

ADVANCE of receipt/of delivery/of payment
POVRATNICA — Obavijest o prijmu/uručenju/isplati

Office of posting
Prijamni poštanski ured
47 276
Žakanje
28.06.2018

Address of the item
Primateelj pošiljke
Hrv. Šume
UŠP Karlovac
Put Davorine Trstuzaka
47 000 Karlovac

Nature of the item/Vrsta pošiljke

☐ Registered/Letter
Prioritetna/Pismo
☐ Postal parcel
Preporučena
☐ Insured letter
Paket

☐ Value Shipment
Vrijednosna pošiljka
Amount
Iznos

N° of item
Br. pošiljke

AR RF 07 770 143 8 HR

☐ Money order
Uputnica

Meets on a destination/Ispunjava se na odredištu

The item mentioned above has been duly
Gore navedena pošiljka
☒ delivered
uručena je
☐ paid
isplaćena je
28.06.2018

Signature*
Datum i potpis*

On postal service
Poštanska služba

AR

Stamp of the office returning the advice
Ostak žiga poštanskog ureda
koji vraća obavijest

Return to
Vratiti

Name
Ime i prezime ili naziv tvrtke
Općine Žakanje

Street and N°
Ulica i br.
Žakanje 58

Locality and country
Mjesto i država
47 276 Žakanje

* The advice may be signed by the addressee or, if the regulations of the country of destination so provide, by another authorized person.
* Ovu obavijest može potpisati primatelj ili, ako to propisi određene države dopuštaju, druga ovlaštena osoba ili zaposlenik određene države poštanskog ureda.

Office of posting Prijamni poštanski ured 47 276 Žakarcje	Date Datum 28.06.2018
Addressee of the item Primateelj pošiljke Općina Kumačje Kumačje 106 47 281 Kumačje	
Nature of the item/Vrsta pošiljke <input type="checkbox"/> Registered/Letter <input type="checkbox"/> Prioriteta/Pismo <input type="checkbox"/> Postal parcel <input type="checkbox"/> Preporučena <input type="checkbox"/> Insured letter <input type="checkbox"/> Paket <input type="checkbox"/> Value Shipment <input type="checkbox"/> Vrijednosna pošiljka <input type="checkbox"/> Amount <input type="checkbox"/> Iznos	
AR RF 07 770 149 0 HR Meets on a destination/Ispunjava se na određitu The item mentioned above has been duly Gore navedena pošiljka <input checked="" type="checkbox"/> delivered <input type="checkbox"/> paid <input type="checkbox"/> isplaćena je Date Datum 02.07.2018 Signature* Datum i potpis	

AR

On postal service
Poštanska služba

Stamp of the office returning the advice
Otisak žiga poštanskog ureda
koji vraća obavijest

Return to
Vratiti

Name Ime i prezime ili naziv tvrtke Općina Žakarcje
Street and N° Ulica i br. Žakarcje 58
Locality and country Mjesto i država 47 276 Žakarcje

To be filled in by the sender
Ispunjava pošiljatelj

Ozn. za narudžbu: 75/2016

Hrvatska pošta

Office of posting Prijamni poštanski ured 47 276 Žakarcje	Date Datum 28.06.2018
Addressee of the item Primateelj pošiljke Zavod za javnu zdravstvo Karlovačka županija Dr. Vlastka Luetka 48 47 000 Karlovac	
Nature of the item/Vrsta pošiljke <input type="checkbox"/> Registered/Letter <input type="checkbox"/> Prioriteta/Pismo <input type="checkbox"/> Postal parcel <input type="checkbox"/> Preporučena <input type="checkbox"/> Insured letter <input type="checkbox"/> Paket <input type="checkbox"/> Value Shipment <input type="checkbox"/> Vrijednosna pošiljka <input type="checkbox"/> Amount <input type="checkbox"/> Iznos	
AR RF 07 770 139 8 HR Meets on a destination/Ispunjava se na određitu The item mentioned above has been duly Gore navedena pošiljka <input type="checkbox"/> delivered <input type="checkbox"/> paid <input type="checkbox"/> isplaćena je Date Datum 02.07.2018 Signature* Datum i potpis	

AR

On postal service
Poštanska služba

Stamp of the office returning the advice
Otisak žiga poštanskog ureda
koji vraća obavijest

Return to
Vratiti

Name Ime i prezime ili naziv tvrtke Općina Žakarcje
Street and N° Ulica i br. Žakarcje 58
Locality and country Mjesto i država 47 276 Žakarcje

To be filled in by the sender
Ispunjava pošiljatelj

Ozn. za narudžbu: 75/2016

Hrvatska pošta

Office of posting Prijamni poštanski ured 47 276 Žakarcje	Date Datum 28.06.2018
Addressee of the item Primateelj pošiljke Općina Ribnik Ribnik 4a 47 272 Ribnik	
Nature of the item/Vrsta pošiljke <input type="checkbox"/> Registered/Letter <input type="checkbox"/> Prioriteta/Pismo <input type="checkbox"/> Postal parcel <input type="checkbox"/> Preporučena <input type="checkbox"/> Insured letter <input type="checkbox"/> Paket <input type="checkbox"/> Value Shipment <input type="checkbox"/> Vrijednosna pošiljka <input type="checkbox"/> Amount <input type="checkbox"/> Iznos	
AR RF 07 770 148 6 HR Meets on a destination/Ispunjava se na određitu The item mentioned above has been duly Gore navedena pošiljka <input checked="" type="checkbox"/> delivered <input type="checkbox"/> paid <input type="checkbox"/> isplaćena je Date Datum 02.07.2018 Signature* Datum i potpis	

AR

On postal service
Poštanska služba

Stamp of the office returning the advice
Otisak žiga poštanskog ureda
koji vraća obavijest

Return to
Vratiti

Name Ime i prezime ili naziv tvrtke Općina Žakarcje
Street and N° Ulica i br. Žakarcje 58
Locality and country Mjesto i država 47 276 Žakarcje

To be filled in by the sender
Ispunjava pošiljatelj

Ozn. za narudžbu: 75/2016

Hrvatska pošta

Office of posting Prijamni poštanski ured 47 276 Zakurje	Date Datum 28.06.2018
Addressee of the item Primateelj pošiljke Općine Netretić Netretić 3a 47 271, Netretić	
Nature of the item/Vrsta pošiljke	
<input type="checkbox"/> Registered/Letter Prioritetna/Pismo	<input type="checkbox"/> Value Shipment Vrijednosna pošiljka
<input type="checkbox"/> Postal parcel Preporučena	<input type="checkbox"/> Amount Iznos
<input type="checkbox"/> Insured letter Paket	
N° of item Br. pošiljke AR RF 07 770 147 2 HR	
<input type="checkbox"/> Money order Uputnica	<input type="checkbox"/> Amount Iznos
Meets on a destination/Ispunjava se na odredištu	
The item mentioned above has been duly Gore navedena pošiljka	
<input checked="" type="checkbox"/> delivered uručena je	<input type="checkbox"/> paid isplaćena je
Date Datum 02.07.2018	
Signature* Datum i potpis* [Signature]	

* The advice may be signed by the addressee or, if the regulations of the country of destination so provide, by another authorized person.
* Ovu obavijest može potpisati primatelj ili, ako to propisi određene države dopuštaju, druga ovlaštena osoba ili zaposlenik određenog poštanskog ureda.

AR

On postal service
Poštanska služba

Stamp of the office returning the advice
Otisak žiga poštanskog ureda
koji vraća obavijest

Return to
Vratiti

Name Ime i prezime ili naziv tvrtke	Općine Zakurje
Street and N° Ulica i br.	Zakurje 58
Locality and country Mjesto i država	47 276 Zakurje

To be filled in by the sender
Ispunjava pošiljatelj

PPUO

Ozn. za narudžbu: 75/2016

Hrvatska pošta

Office of posting Prijamni poštanski ured 47 276 Zakurje	Date Datum 28.06.2018
Addressee of the item Primateelj pošiljke Grav. Izuf. Korlovač 1 47 280, Izuf.	
Nature of the item/Vrsta pošiljke	
<input type="checkbox"/> Registered/Letter Prioritetna/Pismo	<input type="checkbox"/> Value Shipment Vrijednosna pošiljka
<input type="checkbox"/> Postal parcel Preporučena	<input type="checkbox"/> Amount Iznos
<input type="checkbox"/> Insured letter Paket	
N° of item Br. pošiljke AR RF 07 770 151 2 HR	
<input type="checkbox"/> Money order Uputnica	<input type="checkbox"/> Amount Iznos
Meets on a destination/Ispunjava se na odredištu	
The item mentioned above has been duly Gore navedena pošiljka	
<input checked="" type="checkbox"/> delivered uručena je	<input type="checkbox"/> paid isplaćena je
Date Datum 02.07.2018	
Signature* Datum i potpis* [Signature]	

* The advice may be signed by the addressee or, if the regulations of the country of destination so provide, by another authorized person.
* Ovu obavijest može potpisati primatelj ili, ako to propisi određene države dopuštaju, druga ovlaštena osoba ili zaposlenik određenog poštanskog ureda.

AR

On postal service
Poštanska služba

Stamp of the office returning the advice
Otisak žiga poštanskog ureda
koji vraća obavijest

Return to
Vratiti

Name Ime i prezime ili naziv tvrtke	Općine Zakurje
Street and N° Ulica i br.	Zakurje 58
Locality and country Mjesto i država	47 276 Zakurje

To be filled in by the sender
Ispunjava pošiljatelj

PPUO

Ozn. za narudžbu: 75/2016

Hrvatska pošta

↓

H P - HRVATSKA POŠTA d.d.
47000 KARLOVAC

03.07.2018. 07:03:18 Str.: 1 / 1

ISPORUČNI POPIS - POJEDINAČNI

HRVATSKE VODE VGI KU PA
OBALA RAČKOG 10

47000 Pretinac : 30

Prijamni broj Vrijed. Rukovanje Tip Terećenje Poštar. Dat.pri.Dana Ležar.

R Preporučene pošiljke

RC992403626HR

KR 03.07.18

RC981013094HR

KR 03.07.18

RF077701441HR

P

KR 03.07.18

RC878209354HR

KR 03.07.18

Broj pošiljaka : 4

Ukupno terećenje - gotovina :

- kredit :

POTPIS :

[Signature]

OPUNOMOĆENIK



REPUBLIKA HRVATSKA



KARLOVAČKA ŽUPANIJA

UPRAVNI ODJEL ZA GRADITELJSTVO I OKOLIŠ

ODSJEK ZA PLANSKE POSLOVE I ZAŠTITU OKOLIŠA

KLASA: 351-03/18-01/08

URBROJ: 2133/1-07-01/01-18-09

Karlovac, 17. prosinca 2018

OPĆINA ŽAKANJE



LOKACIJA, LJUDI, TRADICIJA

Primljeno	20. 12. 2018.
Klasifikacijska oznaka:	Org. jed.
151-01/18-01/3	04/1
Urudžbeni broj:	Prilog
2133/1-07-01-18-09	Vrij.

Općina Žakanje
Jedinstveni upravni odjel
Žakanje 58

47276 Ž a k a n j e

PREDMET: Općina Žakanje; II. Izmjene i dopune Prostornog plana uređenja Općine Žakanje

- mišljenje o potrebi provedbe postupka strateške procjene i prethodna ocjena prihvatljivosti za ekološku mrežu
- daje se

Veza: Vaš dopis KLASA: 351-01/18-01/3, URBROJ: 2133/18-03-18-9 od 24.9.2018. godine

Temeljem vašeg zahtjeva pod gore navedenom klasom, nakon obavljenog uvida u dostavljenu dokumentaciju, sukladno odredbama članka 29. stavka 11. Uredbe o strateškoj procjeni utjecaja strategije, plana i programa na okoliš (NN RH 3/17) te članka 26. stavka 1., članka 46. stavka 2. i članka 48. stavka 5. i 10. Zakona o zaštiti prirode (NN RH 80/13 i 15/18), Upravni odjel za graditeljstvo i okoliš, Odsjek za planske poslove i zaštitu okoliša daje slijedeće

mišljenje

- I. Za II. Izmjene i dopune Prostornog plana uređenja Općine Žakanje sa smanjenim sadržajem nije potrebno provesti postupak strateške procjene utjecaja na okoliš vezano uz područje zaštite sastavnica okoliša iz nadležnosti ovog Upravnog odjela.
- II. Za II. Izmjene i dopune Prostornog plana uređenja Općine Žakanje sa smanjenim sadržajem nije potrebno provesti postupak glavne ocjene prihvatljivosti za ekološku mrežu.

Obrazloženje

Upravni odjel za graditeljstvo i okoliš, Odsjek za planske poslove i zaštitu okoliša zaprimio je dana 21.9.2018. godine zahtjev Načelnika Općine Žakanje za davanje mišljenja o provedenom postupku ocjene o potrebi strateške procjene utjecaja na okoliš. Uvidom u priloženu dokumentaciju ovo je tijelo utvrdilo da u dokumentaciji nedostaje mišljenje o prihvatljivosti za ekološku mrežu. Naime, postupak prethodne ocjene prihvatljivosti za ekološku mrežu, prema odredbi članka 64. stavka 5. Zakona o zaštiti okoliša i članka 26. stavka 2. Zakona o zaštiti prirode (NN RH 80/13 i 15/18), provodi se u okviru postupka ocjene o potrebi strateške

procjene. Prema odredbi članka 46. stavka 2. Zakona o zaštiti prirode, prethodnu ocjenu prihvatljivosti za ekološku mrežu planova lokalne razine provodi upravno tijelo županije, sukladno odredbama članka 112. Zakona o izmjenama i dopunama Zakona o zaštiti prirode (NN RH 15/18) od dana 30. lipnja 2018. godine. Kako je do toga roka prethodnu ocjenu za sve razine planova obavljalo Ministarstvo zaštite okoliša i energetike, Općina Žakanje je zahtjev za prethodnu ocjenu uputila Ministarstvu, koje je podnositelja zahtjeva uputilo da se sa zahtjevom za prethodnu ocjenu obrati ovom upravnom tijelu.

Zahtjev za mišljenje KLASA: 351-01/18-01/3, URBROJ: 2133/18-03-18-9 od 24.9.2018. godine kojim se traži mišljenje o potrebi strateške procjene te o prihvatljivosti za ekološku mrežu za II. Izmjene i dopune Prostornog plana uređenja Općine Žakanje sa smanjenim sadržajem ovo je tijelo zaprimilo 28.9.2018. godine. Uz zahtjev je priložena Odluka o izradi predmetnih Izmjena i dopuna, Odluka o pokretanju postupka ocjene o potrebi strateške procjene predmetnih Izmjena i dopuna, Nacrt Prijedloga predmetnih Izmjena i dopuna, zahtjevi za izradu te Obrazac o ocjeni o potrebi strateške procjene.

Predmetne Izmjene i dopune izrađuju se radi korekcije građevinskih područja (naselja i izdvojenih građevinskih područja izvan naselja sukladno uočenim potrebama u prostoru i sukladno prikupljenim zahtjevima fizičkih i pravnih osoba), radi revidiranja sustava održivog gospodarenja otpadom – utvrđivanja uvjeta i lokacija za izgradnju građevina za gospodarenje otpadom te ispravka pogrešaka i neusklađenosti. Programska polazišta su osiguranje uvjeta za daljnji održivi razvoj koji treba biti usmjeren prema dobro organiziranoj raspodjeli i uređenju građevinskog zemljišta, racionalnom i funkcionalnom gospodarenju prostorom te održivom gospodarenju otpadom.

Na temelju prijedloga korisnika prostora prikaz je izmijenjen i dopunjen novim podacima: Određena su nova izdvojena građevinska područja ugostiteljsko turističke namjene – Bubnjarački Brod (T3), na oko 100 m od područja ekološke mreže HR2000642 Kupa uključuje se autokamp i Žakanje (T), prenamjena iz poslovne namjene (K); Korigiran je obuhvat i površina postojećih izdvojenih građevinskih područja izvan ekološke mreže – proizvodne namjene Mala paka (I) proširuje se za 0,0302 ha, a zone Bubnjarci (I) neizgrađena i Bubnjarci (I) neizgrađena spajaju se u jednu zonu; Brisana su postojeća izdvojena građevinska područja poslovne namjene – Žakanje (K) prenamijenjuje se u ugostiteljsko turističku (T). Izmjene i dopune propisuju obvezu izrade i donošenja slijedećih urbanističkih planova uređenja: UPU granični prijelaz Jurovski brod (dijelom unutar područja ekološke mreže), UPU groblja Žakanje te UPU groblja Pravutina. Korigiranje obuhvata i površina postojećih građevinskih područja u manjoj mjeri odnosi se na proširenje, objedinjavanja ili prenamjenu, uključujući i zahtjeve građana, a planira se izvan područja ekološke mreže. Pri tome se za sve objekte planira rješavanje odvodnje otpadnih voda zatvorenim kanalizacijskim sustavom s pročišćavanjem, a do izgradnje sustava obvezna je izgradnja vodonepropusnih sabirnih ili septičkih jama ili individualnih uređaja za pročišćavanje otpadnih voda, ovisno o mjesnim prilikama i posebnim uvjetima Hrvatskih voda. U Nacrt izmjena i dopuna uključene su mjere zaštite strogo zaštićenih vrsta i ugroženih rijetkih stanišnih tipova sukladno ranije izdanom mišljenju Hrvatske agencije za okoliš i prirodu od 16.5.2018. godine.

U obuhvatu predmetnih Izmjena i dopuna su područja ekološke mreže HR2000642 Kupa i HR2001162 Pivnica jama. Sukladno članku 48. stavku 3. i 4. Zakona o zaštiti prirode (NN RH 80/13 i 15/18) ovo je tijelo zatražilo mišljenje Hrvatske agencije za okoliš i prirodu o mogućnosti značajnih negativnih utjecaja predmetnih izmjena i dopuna na ciljeve očuvanja i cjelovitost područja ekološke mreže. Sukladno mišljenju Hrvatske agencije za okoliš i prirodu KLASA: 612-07/18-30/176, URBROJ: 427-07-2-18-2 od 13. prosinca 2018. godine, može se isključiti mogućnost značajnog negativnog utjecaja predmetnih Izmjena i dopuna na ekološku mrežu.

Postupak ocjene o potrebi strateške procjene proveden je sukladno odredbama poglavlja III. Uredbe o strateškoj procjeni strategije, plana i programa za ekološku mrežu (NN RH 3/17), prema kriterijima za utvrđivanje vjerojatno značajnog utjecaja strategije koji su navedeni u Prilogu III. Uredbe, a postupak prethodne ocjene prihvatljivosti za ekološku mrežu, prema

odredbi članka 64. stavka 5. Zakona o zaštiti okoliša i članka 26. stavka 2. Zakona o zaštiti prirode (NN RH 80/13 i 15/18), proveden je u okviru tog postupka. Jedan od najvažnijih kriterija za ocjenu je stupanj da kojega plan određuje okvir za zahvate i druge aktivnosti, i to u odnosu na lokaciju, vrstu, veličinu i operativne uvjete ili po alociranju izvora. S obzirom na obilježja predmetnih Izmjena i dopuna može se isključiti negativan utjecaj na sastavnice okoliša i ekološku mrežu. Navedeno mišljenje ne isključuje obvezu provedbe odgovarajućih postupaka ocjene o potrebi strateške procjene i postupaka prethodne ocjene prilikom izrade urbanističkih planova uređenja kao i obvezu provedbe odgovarajućih postupaka na razini pojedinačnih zahvata koji bi mogli imati značajan negativan utjecaj na okoliš i/ili ekološku mrežu.

VODITELJICA ODSJEKA

V. Stanišić

Vjeruška Stanišić, dipl.ing.agr.



PROČELNICA

Marina Jarnjević mag. iur.

Dostaviti:

1. U spis predmeta, ovdje



REPUBLIKA HRVATSKA
KARLOVAČKA ŽUPANIJA



OPĆINA ŽAKANJE
Načelnik

KLASA: 351-01/18-01/3
URBROJ: 2133/18-03-18-15
Žakanje, 21.12.2018.

Temeljem članka 64. stavak 3. Zakona o zaštiti okoliša („Narodne novine“ br. 80/13, 153/13, 78/15 i 12/18), članka 31. stavak 4. Uredbe o strateškoj procjeni utjecaja strategije, plana i programa na okoliš („Narodne novine“ 03/17) i članka 43. Statuta Općine Žakanje (Službeni glasnik Općine Žakanje, 03/09, 01/13 i 01/18) te nakon provedenog postupka ocjene o provedbi strateške procjene utjecaja na okoliš, Općinski načelnik donosi sljedeću

O D L U K U

**kojom se utvrđuje da nije potrebno provesti stratešku procjenu utjecaja na okoliš
za II. izmjene i dopune Prostornog plana uređenja Općine Žakanje sa smanjenim sadržajem**

Članak 1.

U postupku izrade II. izmjena i dopuna Prostornog plana uređenja Općine Žakanje sa smanjenim sadržajem (u daljnjem tekstu: Plan), Općinski načelnik donio je Odluku o pokretanju postupka ocjene o potrebi strateške procjene utjecaja na okoliš za II. izmjene i dopune prostornog plana uređenja Općine Žakanje sa smanjenim sadržajem (KLASA: 351-01/18-01/3, URBROJ: 2133/18-03-18-1 od 28.06.2018. godine) prema kojoj je Jedinstveni upravni odjel Općine Žakanje proveo postupak Ocjene o potrebi strateške procjene utjecaja na okoliš Plana.

U postupku Ocjene o potrebi strateške procjene utvrđeno je da Plan neće imati vjerojatno značajan utjecaj na okoliš i ekološku mrežu na osnovu čega se utvrđuje da nije potrebno provesti stratešku procjenu utjecaja na okoliš niti glavnu ocjenu prihvatljivosti za ekološku mrežu.

Članak 2.

Izradi Plana pristupit će se iz sljedećih razloga:

- korekcija građevinskih područja (naselja i izdvojenih građevinskih područja izvan naselja) sukladno uočenim potrebama u prostoru i sukladno zahtjevima pravnih i fizičkih osoba prikupljenim od zadnjih izmjena i dopuna plana
- revidiranje sustava održivog gospodarenja otpadom, odnosno utvrđivanje uvjeta i lokacija za izgradnju građevina za gospodarenje otpadom
- po potrebi ispravak drugih grešaka i neusklađenosti.
- usklađenje odnosa izgrađenog i neizgrađenog građevinskog područja sa stvarnim stanjem u prostoru, te usklađenje sa Zakonom o prostornom uređenju (NN 153/13, 65/17) na način da se odrede neuređeni dijelovi građevinskih područja i prema potrebi izgrađeni dijelovi tih područja planirani za urbanu preobrazbu
- preispitivanje potrebe izrade i donošenja prostornih planova užih područja te prema potrebi propisivanje uvjeta provedbe zahvata u prostoru s detaljnošću propisanom za urbanistički plan uređenja

Članak 3.

U cilju utvrđivanja vjerojatno značajnog utjecaja na okoliš Jedinostveni upravni odjel Općine Žakanje zatražio je mišljenja tijela i/ili osoba određenih posebnim propisima navedenih u prilogu II. Odluke o započinjanju postupka ocjene o potrebi strateške procjene utjecaja na okoliš II. izmjena i dopuna prostornog plana uređenja Općine Žakanje sa smanjenim sadržajem.

Zaprimljena su slijedeća mišljenja:

1. OPĆINA KAMANJE- KLASA: 350-02/18-01/1, URBROJ: 2133/22-01/18-04 od 03.07.2018.
 - Nije potrebno provoditi Stratešku procjenu utjecaja na okoliš
2. HRVATSKE ŠUME- Broj: KA-06-DM-18-450/06 od 05.07.2018.
 - Nije potrebno provoditi Stratešku procjenu utjecaja na okoliš
3. KARLOVAČKA ŽUPANIJA, Upravni odjel za gospodarstvo KLASA: 351-02/18-01/03, URBROJ: 2133/1-05/07-18-02 od 09.07.2018.
 - Nije potrebno provoditi Stratešku procjenu utjecaja na okoliš
4. ZAVOD ZA JAVNO ZDRAVSTVO KARLOVAČKE ŽUPANIJE Ur. broj: 05-7342/1-18 od 16.07.2018.
 - Nije potrebno provoditi Stratešku procjenu utjecaja na okoliš
5. MINISTARSTVO KULTURE, Uprava za zaštitu kulturne baštine, Konzervatorski odjel u Karlovcu- KLASA: 612-08/18-10/0247, URBROJ: 532-04-02-09/2-18-6, od 23.07.2018.
 - Nije potrebno provoditi Stratešku procjenu utjecaja na okoliš
6. GRAD OZALJ- KLASA: 350-02/18-01/03, URBROJ: 2133/05-03-18-04 od 31.07.2018.
 - Nije potrebno provoditi Stratešku procjenu utjecaja na okoliš
7. MINISTARSTVO ZDRAVSTVA, Uprava za sanitarnu inspekciju, Ispostava Karlovac- KLASA: 540-02/18-01/785, URBROJ: 534-07-4-1-18/3-18-2, od 24.08.2018.
 - Nije potrebno provoditi Stratešku procjenu utjecaja na okoliš
8. KARLOVAČKA ŽUPANIJA, Upravni odjel za graditeljstvo i okoliš KLASA: 351-03/18-01/08, URBROJ: 2133/1-07-01/01-18-09 od 17. prosinca 2018. godine. Prema mišljenju se, s obzirom na obilježja predmetnih Izmjena i dopuna može isključiti značajan negativan utjecaj na sastavnice okoliša i ekološku mrežu te nije potrebno provoditi stratešku procjenu niti glavnu ocjenu prihvatljivosti za ekološku mrežu predmetnih Izmjena i dopuna, pri čemu navedeno mišljenje ne isključuje obvezu provedbe odgovarajućih postupaka ocjene o potrebi strateške procjene i postupaka prethodne ocjene prilikom izrade urbanističkih planova uređenja kao i obvezu provedbe odgovarajućih postupaka na razini pojedinačnih zahvata koji bi mogli imati značajan negativan utjecaj na okoliš i/ili ekološku mrežu.

Članak 4.

Nakon pribavljenih mišljenja utvrđeno je da za predmetni Plan **nije potrebno provesti postupak strateške procjene utjecaja na okoliš**, budući da se Planom ne planiraju zahvati za koje se provodi postupak procjene utjecaja na okoliš sukladno Uredbi o strateškoj procjeni utjecaja na strategije, plana i programa na okoliš (Narodne novine, 03/17).

Planom će se osigurati uvjeti za daljnji održivi razvoj Općine Žakanje koji treba biti usmjeren prema dobro organiziranoj raspodjeli i uređenju građevinskog zemljišta, racionalnom i funkcionalnom gospodarenju prostorom, te održivom gospodarenju otpadom.

Članak 5.

Jedinostveni upravni odjel zahtjevom od 20. rujna 2018. godine zatražio je mišljenje o provedenom postupku ocjene o potrebi strateške procjene utjecaja predmetnog Plana na okoliš nadležnog upravnog tijela za zaštitu okoliša u Županiji. Mišljenjem KLASA: 351-03/18-01/08, UR.BROJ: 2133/1-07-01/01-18-10 od 19. prosinca 2018. godine potvrđeno je da je postupak proveden u skladu s odredbama Zakona o zaštiti okoliša (NN RH 80/13, 153/13, 78/15 i 12/18), Uredbe o strateškoj procjeni utjecaja strategije, plana i programa na okoliš (NN RH 3/17) i odredbama Uredbe o informiranju i sudjelovanju javnosti i zainteresirane javnosti u pitanjima zaštite okoliša (NN RH br. 64/08), kojima se uređuje informiranje javnosti u pitanjima zaštite okoliša.

Članak 6.

Jedinstveni upravni odjel informirat će javnost, sukladno odredbama Zakona o zaštiti okoliša („Narodne novine“ br. 80/13, 153/13, 78/15 i 12/18) i odredbama Uredbe o informiranju i sudjelovanju javnosti i zainteresirane javnosti u pitanjima zaštite okoliša (“Narodne novine” broj 64/08), kojima se uređuje informiranje javnosti i zainteresirane javnosti u pitanjima zaštite okoliša.

Članak 7.

Ova Odluka stupa na snagu danom donošenja i bit će objavljena u Službenom glasniku Općine Žakanje i na službenoj Internet stranici Općine.

NAČELNIK
Danijel Jurkaš

C.VI. ODLUKA O UTVRĐIVANJU PRIJEDLOGA PLANA

PROSTORNI PLAN UREĐENJA OPĆINE ŽAKANJE
II. IZMJENE I DOPUNE

C.VII. SAŽETAK ZA JAVNOST

PROSTORNI PLAN UREĐENJA OPĆINE ŽAKANJE
II. IZMJENE I DOPUNE

1. Polazišta

Izrada II. Izmjena i dopuna Prostornog plana uređenja Općine Žakanje (dalje u tekstu: II. ID PPUO) utvrđena je Odlukom o izradi II. Izmjena i dopuna Prostornog plana uređenja Općine Žakanje (Službeni glasnik Općine Žakanje, 02/18, 03/18) (dalje u tekstu: Odluka o izradi).

Metodologija izrade i sadržaj elaborata II. ID PPUO-a usklađen je s Zakonom o prostornom uređenju (NN 153/13, 65/17) (dalje u tekstu: Zakon) i Pravilnikom o sadržaju, mjerilima kartografskih prikaza, obveznim prostornim pokazateljima i standardu elaborata prostornih planova (NN 106/98, 39/04, 45/04 – ispravak, 63/04 i 9/11). Isto tako, elaborat II. ID PPUO-a usklađen je sa Prostornim planom Karlovačke županije (GKŽ 26/01, 33/01 – ispr., 36/08, 56/13, 07/14 – ispr., 50b/14, 6c/17, 29c/17 – pročišćeni tekst, 8a/18, 19/18 – pročišćeni tekst) (dalje u tekstu: PPKŽ), zahtjevima javnopravnih tijela za izradu PPUO-a iz članka 90. Zakona te ostalim dokumentima i propisima bitnim za izradu dokumenata prostornog plana.

Razlozi za donošenje II. ID PPUO-a su:

- korekcija građevinskih područja (naselja i izdvojenih građevinskih područja izvan naselja) sukladno uočenim potrebama u prostoru i sukladno zahtjevima pravnih i fizičkih osoba prikupljenim od zadnjih izmjena i dopuna plana
- revidiranje sustava održivog gospodarenja otpadom, odnosno utvrđivanje uvjeta i lokacija za izgradnju građevina za gospodarenje otpadom
- usklađenje odnosa izgrađenog i neizgrađenog građevinskog područja sa stvarnim stanjem u prostoru, te usklađenje sa Zakonom na način da se odrede neuređeni dijelovi građevinskih područja i prema potrebi izgrađeni dijelovi tih područja planirani za urbanu preobrazbu
- preispitivanje potrebe izrade i donošenja prostornih planova užih područja te prema potrebi propisivanje uvjeta provedbe zahvata u prostoru s detaljnošću propisanom za urbanistički plan uređenja
- po potrebi ispravak drugih grešaka i neusklađenosti.

Granica obuhvata II. ID PPUO-a obuhvaća sav prostor koji teritorijalno pripada Općini Žakanje kao jedinici lokalne samouprave te će se prikazati u grafičkom dijelu, na postojećim kartografskim prikazima 4 (A–K) u mjerilu 1:5.000 i na kartografskim prikazima 1., 2.A. i 3.C. u mjerilu 1:25.000. Obuhvat izmjena tekstualnog dijela (Odredbe za provođenje) su pojedini članci plana.

Nakon provedenog natječaja za odabir najpovoljnijeg izrađivača II. ID PPUO-a, sklopljen je ugovor između Općine Žakanje i JU Zavod za prostorno uređenje Karlovačke županije kojim su regulirani međusobni odnosi i obveze tijekom rada na izradi II. ID PPUO-a.

Na temelju Očitovanja Načelnika (Klasa: 350-02/18-01/3, Ur. broj: 2133/18-03-18-36, od 22. studenog 2018.) izvršene su korekcije te je dostavljen novi Nacrt prijedloga II. ID PPUO

U skladu sa obvezom iz članka 64. Zakona o zaštiti okoliša (NN 80/13, 153/13, 78/15 i 12/18) i Uredbe o strateškoj procjeni utjecaja strategije, plana i programa na okoliš (NN 03/17), za II. ID PPUO proveden je postupak ocjene o potrebi strateške procjene utjecaja na okoliš. U provedenom postupku utvrđeno je da II. ID PPUO neće imati vjerojatno značajan utjecaj na okoliš, temeljem čega je Načelnik Općine Žakanje donio Odluku kojom se utvrđuje da za II. ID PPUO nije potrebno provesti stratešku procjenu utjecaja na okoliš (Klasa: 351-01/18-01/3, Ur. broj: 2133/18-03-18-15, od 21.12.2018.).

2. Ciljevi

Osnovni ciljevi i programska polazišta II. ID PPUO-a utvrđeni su Odlukom o izradi.

Ciljevi II. ID PPUO-a odnose se na utvrđene razloge za izradu istog kako bi se omogućila njegova učinkovita provedba i prilagodba potrebama stanovništva Općine Žakanje te radi osiguranja daljnjeg kvalitetnog prostornog i gospodarskog razvoja Općine Žakanje.

Programska polazišta II. ID PPUO-a su osiguranje uvjeta za daljnji razvoj Općine Žakanje koji treba biti usmjeren prema dobro organiziranoj raspodjeli i uređenju građevinskog zemljišta, racionalnom i funkcionalnom gospodarenju prostorom, te održivo gospodarenje otpadom.

3. Plan prostornog uređenja

Elementi izmjena i dopuna

Odredbe za provođenje i kartografski prikazi važećeg Prostornog plana uređenja Općine Žakanje izmijenjene su i dopunjene novim podacima koji proizlaze iz Zakona, ostale zakonske i podzakonske regulative za pojedina područja, podataka dostupnih iz informacijskog sustava prostornog uređenja, PPKŽ-a, podataka uz zahtjeve prema Odluci o izradi, kvalitetnog digitaliziranog ortofota (DOF-a), te prijedloga i primjedbi korisnika prostora.

Izmjene i dopune vezane su uz pojedina tematska područja.

Građevinska područja naselja

Podaci su ažurirani i dopunjeni u skladu sa Zakonom, novim podacima koji proizlaze iz podataka uz zahtjeve prema Odluci o izmjeni, te prijedloga i primjedbi korisnika prostora, (stvarnim potrebama).

Zaprimljeni prijedlozi odnose se na prijedloge fizičkih osoba za uvrštenje katastarskih čestica u građevinska područja naselja.

Za utvrđivanje postojećeg stanja i stanja izgrađenosti korištena je dokumentacija na geoportalu (DOF).

Pri obradi postojećih građevinskih područja naselja prvo je utvrđivano stanje izgrađenosti u odnosu na odredbe Zakona (ponovno je utvrđen izgrađeni, neizgrađeni i neuređeni dio građevinskog područja naselja).

Kod prijedloga koji su prihvaćeni ili djelomično prihvaćeni u najvećem broju slučajeva misli se na uvrštenje tražene k.č. odnosno dijela tražene k.č. ili nekih od njih u građevinsko područje naselja.

Uključivanjem u građevinsko područje naselja nastojalo se obuhvatiti građevine i/ili grupe građevina koje su smještene rubno uz građevinsko područje naselja prema prijedlozima ili na temelju digitalnog ortofota (DOF-a), građevne čestice ili dijelove građevnih čestica prema prijedlozima (u kontaktu s postojećim građevinskim područjima naselja zbog iskazane namjere aktiviranja prostora).

Prema važećem PPUO-u u površinu građevinskog područja nisu uračunate površine cesta koje prolaze kroz građevinskog područje, te ukoliko je prema DOF-u uočeno da se tu nalazi postojeća izgradnja, građevinsko područje je na tom dijelu prošireno. Naime, za izradu važećeg PPUO-a kao podloga je korišten skenirani katastarski plan (u skladu sa Pravilnikom), čiji podaci nisu identični podacima iz digitalnog katastarskog plana (DKP) i DOF-a.

Ukupno proširenje građevinskog područja naselja iznosi 6,65 ha.

Izdvojena građevinska područja izvan naselja

Podaci su ažurirani i dopunjeni u skladu sa Zakonom, novim podacima koji proizlaze iz podataka uz zahtjeve prema Odluci o izmjeni, te prijedloga i primjedbi korisnika prostora, (stvarnim potrebama).

Pri obradi postojećih izdvojenih građevinskih područja izvan naselja, analizirana su sva područja utvrđena važećim Prostornim planom uređenja Općine Žakanje u odnosu na odredbe Zakona, ponovno je utvrđen izgrađeni, neizgrađeni i neuređeni dio izdvojenog građevinskog područja izvan naselja te je redefinirana obveza izrade i donošenja urbanističkog plana uređenja u skladu sa Zakonom.

Sva izdvojena građevinska područja izvan naselja analizirana su prema navedenim kriterijima, pri čemu je korištena dokumentacija na geoportalu (DOF). Isto tako, analizirani su prijedlozi fizičkih i pravnih osoba za uvrštenje katastarskih čestica u izdvojeno građevinsko područje izvan naselja/oformljenje novih građevinskih područja izvan naselja radi realizacije poslovnih projekata.

Na temelju prijedloga korisnika ovog prostora prikaz je izmijenjen i dopunjen novim podacima:

- određena su nova izdvojena građevinska područja:
 - ugostiteljsko turističke namjene:
 - Bubnjarački Brod (T3)
 - sportsko – rekreacijske namjene (R)
 - Zaluka Lipnička (R)
- korigiran je obuhvat i površina postojećih izdvojenih građevinskih područja:
 - proizvodne namjene:
 - Mala Paka (I), proširenje za 0,0302 ha
 - Bubnjarci (I) neizgrađena i Bubnjarci (I) izgrađena, spojene su u jednu zonu
 - sportsko rekreacijske namjene:
 - Pravutina (R), proširenje za 0,1086 ha
 - Jurovo (R), proširenje za 0,0243 ha
 - Žakanje (R), proširenje za 0,3505 ha
- prenamijenjeno je postojeće izdvojeno građevinsko područje:
 - poslovne namjene:
 - Žakanje (K), prenamjena u ugostiteljsko turističku namjenu Žakanje (T).

Analiza obveze izrade planova užih područja (UPU)

Za neke od građevinskih područja i izdvojenih građevinskih područja izvan naselja propisana je obveza izrade UPU-a (za jedan je već izrađeni UPU).

Od ukupno 9 planova užih područja (UPU) propisanih važećim Prostornim planom uređenja Općine Žakanje, izrađen je 1 plan i to:

- Urbanistički plan uređenja ugostiteljsko turističke zone Jurovo (Službeni glasnik Općine Žakanje 01/18).

Općina Žakanje procjenjuje da je potrebno ukinuti obvezu izrade i donošenja većine do sada neizrađenih prostornih planova užih područja te se II. ID PPUO-a propisuje obveza izrade i donošenja sljedećih UPU-ova:

- Urbanistički plan uređenja groblja Žakanje
 - Urbanistički plan uređenja groblja Pravutina.
-

U skladu sa Zakonom, građenje na većini lokacija unutar izdvojenog građevinskog područja izvan naselja vršiti će se neposrednom provedbom II. ID PPUO-a temeljem propisanih uvjeta provedbe zahvata u prostoru s detaljnošću propisanom za urbanistički plan uređenja.

Poljoprivredno i ostalo tlo

Podaci su promijenjeni na dijelovima gdje će doći do proširenja građevinskog područja naselja i izdvojenih građevinskih područja izvan naselja.

Infrastrukturni sustavi

Korigirane su Odredbe za provođenje skladno zahtjevima nadležnih javnopravnih tijela (Hrvatske ceste, T-COM, HAKOM, HEP-ODS, HAOP).

Zaštita prirodne baštine

Na temelju Očitovanja na Odluku o izradi nadležnih javnopravnih tijela zaštita prirodnih vrijednosti dopunjena je podacima o strogo zaštićenim vrstama te ugroženim i rijetkim stanišnim tipovima .